



**ЭНЕРГОСЕРВИСНАЯ
КОМПАНИЯ ЛЕНЭНЕРГО**
Акционерное общество

Заказчик: ПАО «Россети Ленэнерго»

ДОКУМЕНТАЦИЯ ПО ПЛАНИРОВКЕ ТЕРРИТОРИИ

в целях размещения линейного объекта регионального значения
ВЛ 110 кВ по титулу: «Строительство ВЛ 110 кВ направлением от
ПС 110 кВ Хвороза до места врезки в ВЛ 110 кВ Чудовская-4
ориентировочной протяженностью 2х27 км для технологического
присоединения энергопринимающих устройств заявителя ПАО «Газпром»
по адресу: Ленинградская область, Любанское лесничество, Дубовицкое
частковое лесничество, квартал 43 кадастровый номер: 47:26:0000000:280
(24-010730)»

ПРОЕКТ ПЛАНИРОВКИ ТЕРРИТОРИИ

**раздел 3 «Материалы по обоснованию проекта планировки территории.
Графическая часть»**

Часть 4

546-ДПТ-3.4

Том 3.4

САНКТ-ПЕТЕРБУРГ
2026



**ЭНЕРГОСЕРВИСНАЯ
КОМПАНИЯ ЛЕНЭНЕРГО**
Акционерное общество

Заказчик: ПАО «Россети Ленэнерго»

ДОКУМЕНТАЦИЯ ПО ПЛАНИРОВКЕ ТЕРРИТОРИИ

в целях размещения линейного объекта регионального значения
ВЛ 110 кВ по титулу: «Строительство ВЛ 110 кВ направлением от
ПС 110 кВ Хвороза до места врезки в ВЛ 110 кВ Чудовская-4
ориентировочной протяженностью 2х27 км для технологического
присоединения энергопринимающих устройств заявителя ПАО «Газпром» по
адресу: Ленинградская область, Любанское лесничество, Дубовицкое
участковое лесничество, квартал 43 кадастровый номер: 47:26:0000000:280
(24-010730)»

ПРОЕКТ ПЛАНИРОВКИ ТЕРРИТОРИИ

**раздел 3 «Материалы по обоснованию проекта планировки территории.
Графическая часть»**

546-ДПТ-3.4

Том 3.4

Директор департамента
проектирования

Главный инженер проекта

Е.А. Павлов

И.С. Карпов

САНКТ-ПЕТЕРБУРГ
2026

Содержание тома

Обозначение	Наименование	Примечание
Текстовая часть		
ДПТ-СП	Состав документации по планировке территории	
Материалы по обоснованию проекта планировки территории. Графическая часть		
546-ДПТ-3-5	Схема границ территорий, подверженных риску возникновения чрезвычайных ситуаций природного и техногенного характера	







Состав документации по планировке территории

Номер тома	Обозначение	Наименование
Проект планировки территории		
1.1	546-ДПТ-1.1	раздел 1 «Проект планировки территории. Графическая часть» Часть 1
1.2	546-ДПТ-1.2	раздел 1 «Проект планировки территории. Графическая часть» Часть 2
2	546-ДПТ-2	раздел 2 «Положение о размещении линейных объектов»
3.1	546-ДПТ-3.1	раздел 3 «Материалы по обоснованию проекта планировки территории. Графическая часть» Часть 1
3.2	546-ДПТ-3.2	раздел 3 «Материалы по обоснованию проекта планировки территории. Графическая часть» Часть 2
3.3	546-ДПТ-3.3	раздел 3 «Материалы по обоснованию проекта планировки территории. Графическая часть» Часть 3
3.4	546-ДПТ-3.4	раздел 3 «Материалы по обоснованию проекта планировки территории. Графическая часть» Часть 4
3.5	546-ДПТ-3.5	раздел 3 «Материалы по обоснованию проекта планировки территории. Графическая часть» Часть 5
4.1	546-ДПТ-4.1	раздел 4 «Материалы по обоснованию проекта планировки территории. Пояснительная записка»
4.2	546-ДПТ-4.2	раздел 4 «Материалы по обоснованию проекта планировки территории. Приложения»
Проект межевания территории		
5	546-ДПТ-5	раздел 1 «Проект межевания территории. Графическая часть»
6	546-ДПТ-6	раздел 2 «Проект межевания территории. Текстовая часть»
7	546-ДПТ-7	раздел 3 «Материалы по обоснованию проекта межевания территории. Графическая часть»
8	546-ДПТ-8	раздел 4 «Материалы по обоснованию проекта межевания территории. Пояснительная записка»

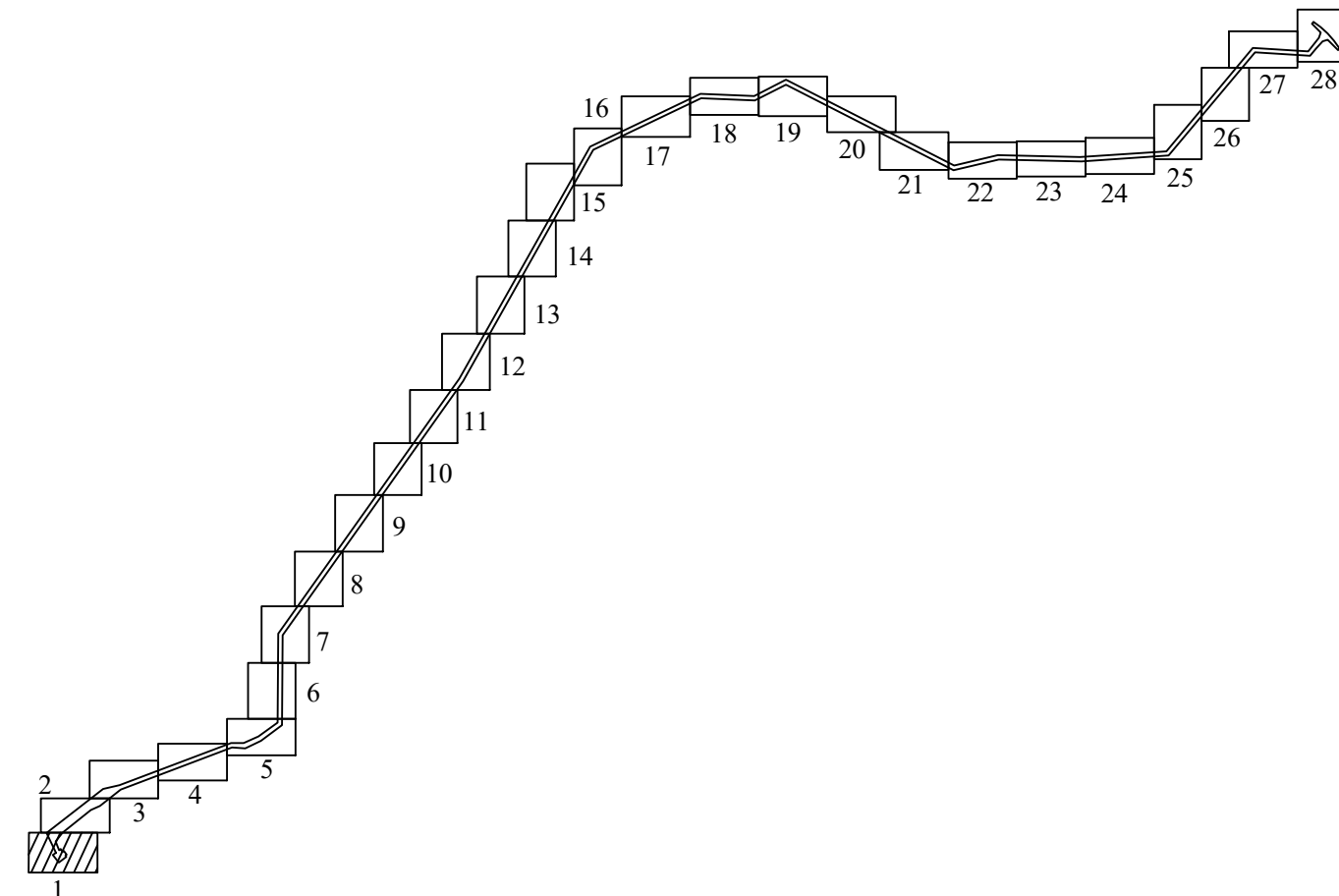
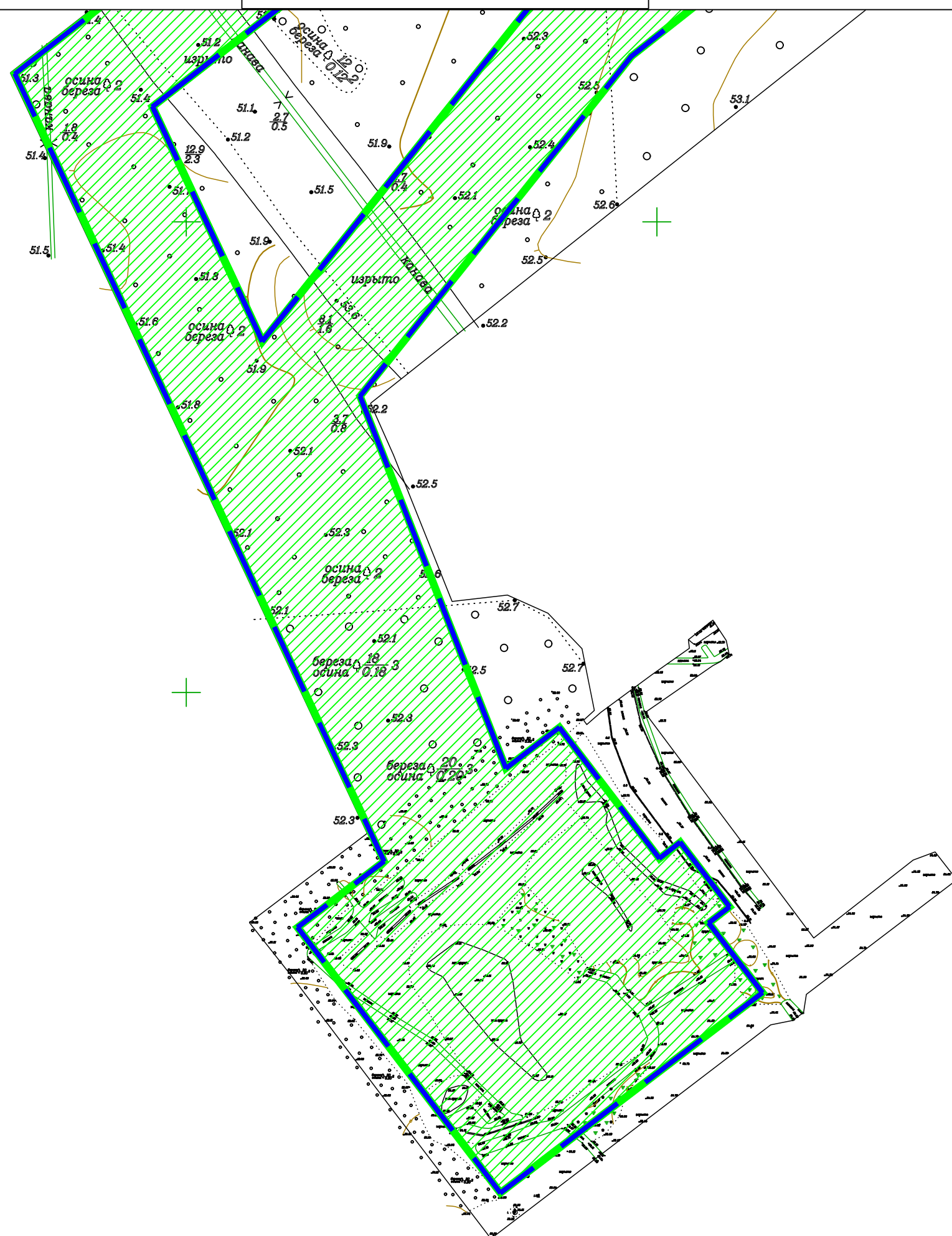
Строительство ВЛ 110 кВ направлением от ПС 110 кВ Хвороза до места врезки в ВЛ 110 кВ Чудовская-4 ориентировочной протяженностью 2х27 км для технологического присоединения энергопринимающих устройств заявителя ПАО «Газпром» по адресу: Ленинградская область, Любанское лесничество, Дубовицкое участковое лесничество, квартал 43 кадастровый номер: 47:26:0000000:280 (24-010730)











Лист подписей







Нормоконтроль		01.2026	Р.С. Рустанов
	подпись	дата	инициалы, фамилия
Начальник архитектурно-строительного отдела		01.2026	Р.С. Рустанов
	подпись	дата	инициалы, фамилия
Главный инженер проекта		01.2026	И.С. Карпов
	подпись	дата	инициалы, фамилия
Главный специалист		01.2026	М.В. Михайленко
	подпись	дата	инициалы, фамилия
Главный специалист		01.2026	В.Г. Наливайко
	подпись	дата	инициалы, фамилия
Специалист		01.2026	Р.Е. Скрипов
	подпись	дата	инициалы, фамилия

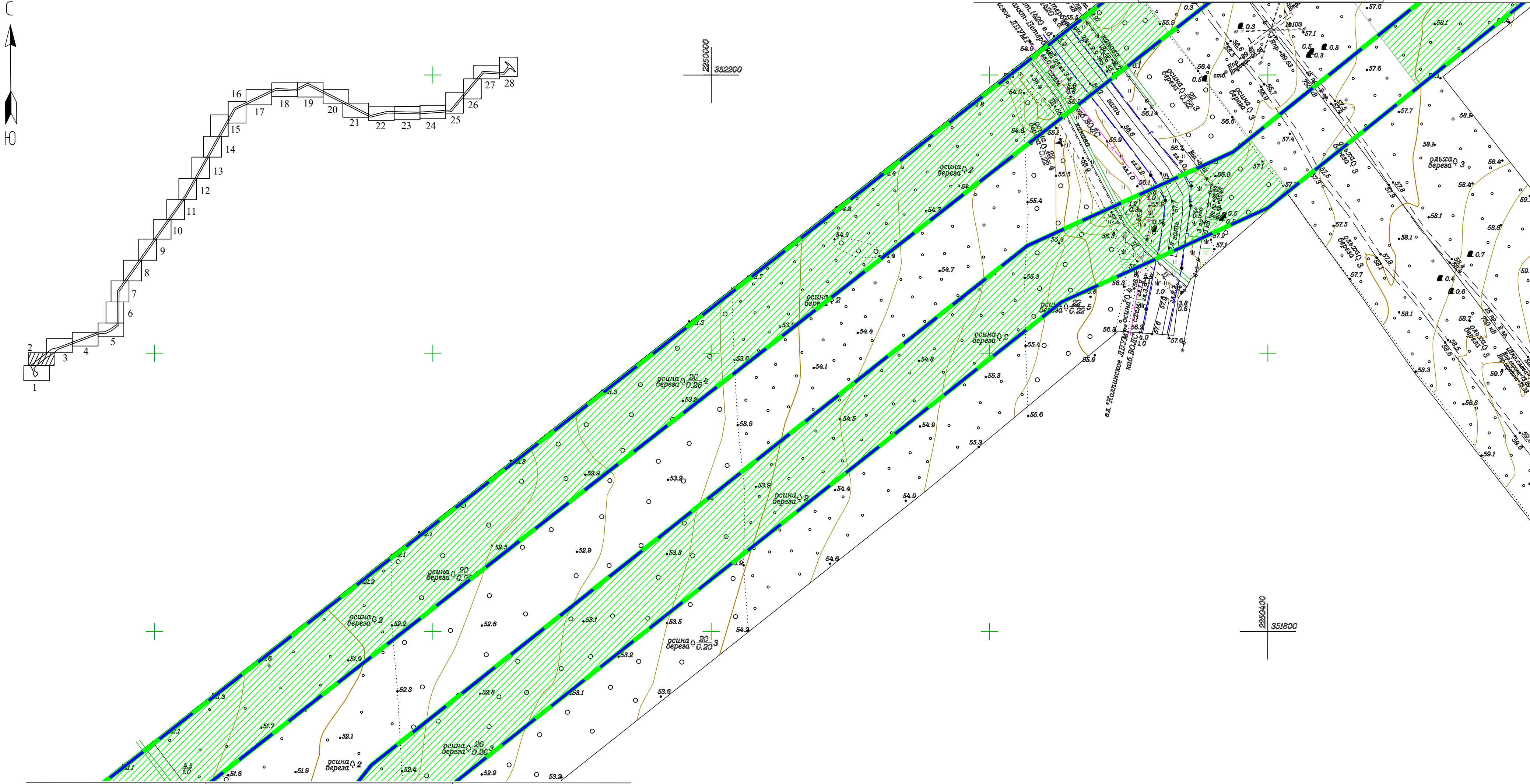
Линия совмещения с листом 2


$$\begin{array}{r} 2249400 \\ \hline 351600 \end{array}$$


Условные обозначения

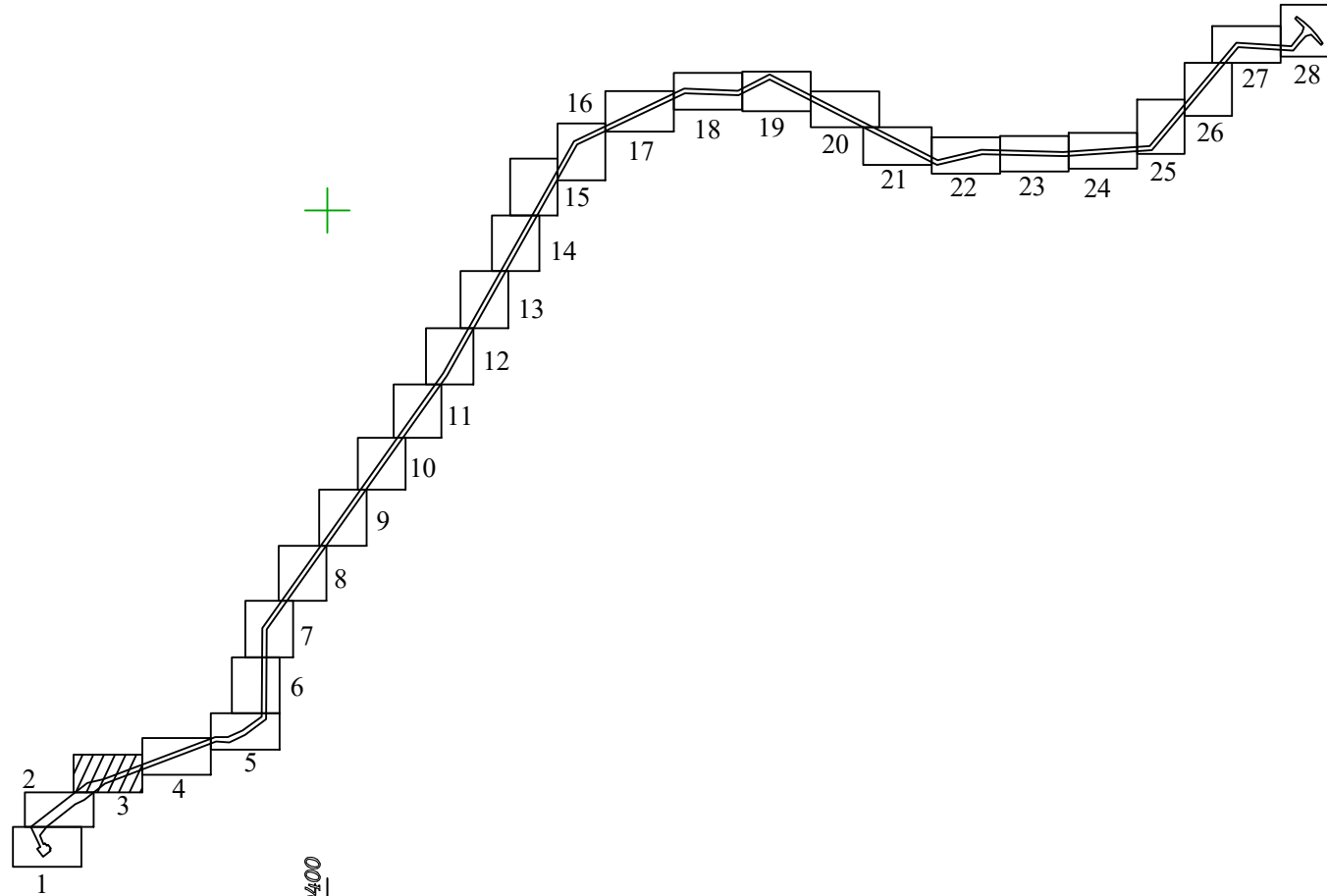
- | | |
|---|--|
|  | - границы территории, в отношении которой осуществляется подготовка проекта планировки |
|  | - границы зон планируемого размещения линейных объектов |
|  | - связи с планируемым размещением линейных объектов, подлежащих реконструкции в связи с изменением их местоположения |
|  | - территории риска развития лесных пожаров |
|  | - зона возможного возникновения чрезвычайной ситуации техногенного характера в случае аварии на объектах электроэнергетики |
|  | - зона возможного затопления |
|  | - зона возможного возникновения чрезвычайной ситуации техногенного характера в случае аварии на газопроводах |
|  | - зона возможного возникновения чрезвычайной ситуации техногенного характера в случае аварии на объектах транспорта |

						546-ДПТ-3-5				
						«Строительство ВЛ 110 кВ направлением от ПС 110 кВ Хвороза до места врезки в ВЛ 110 кВ Чудовская-4 ориентировочной протяженностью 2х27 км для технологического присоединения энергопринимающих устройств заявителя ПАО «Газпром» по адресу: Ленинградская область, Любанское лесничество, Дубовицкое участковое лесничество, квартал 43 кадастровый номер: 47:26:0000000:280 (24-010730)»				
Изм.	Кол.уч.	Лист	№ док.	Подп.	Дата	Схема границ территорий, подверженных риску возникновения чрезвычайных ситуаций природного и техногенного характера	Стадия	Лист	Листов	
Разработал	Скрипов Р.Е.		01.26				 ЭНЕРГОСЕРВИСНАЯ КОМПАНИЯ ЛЕНЭНЕРГО Акционерное Общество			
Проверил	Михайленко М.В.		01.26					ППТ	1	28
Нач. отдела	Рустанов Р.С.		01.26							
ГИП	Карпов И.С.		01.26							
						Масштаб 1:2000				
Н.контр.	Рустанов Р.С.		01.26							



Согласовано:				
Взам. инв. №				
Подп. и дата				
Инв. № подл.				

- Условные обозначения
- границы территории, в отношении которой осуществляется подготовка проекта планировки
 - границы зон планируемого размещения линейных объектов
 - границы зон планируемого размещения линейных объектов, подлежащих реконструкции в связи с изменением их местоположения
 - территории риска развития лесных пожаров
 - зона возможного возникновения чрезвычайной ситуации техногенного характера в случае аварии на объектах электроэнергетики
 - зона возможного затопления
 - зона возможного возникновения чрезвычайной ситуации техногенного характера в случае аварии на газопроводах
 - зона возможного возникновения чрезвычайной ситуации техногенного характера в случае аварии на объектах транспорта



2250400
352600

Линия совмещения с листом 2

Условные обозначения

- границы территории, в отношении которой осуществляется подготовка проекта планировки
- границы зон планируемого размещения линейных объектов
- границы зон планируемого размещения линейных объектов, подлежащих реконструкции в связи с изменением их местоположения
- территории риска развития лесных пожаров
- зона возможного возникновения чрезвычайной ситуации техногенного характера в случае аварии на объектах электроэнергетики
- зона возможного затопления
- зона возможного возникновения чрезвычайной ситуации техногенного характера в случае аварии на газопроводах
- зона возможного возникновения чрезвычайной ситуации техногенного характера в случае аварии на объектах транспорта

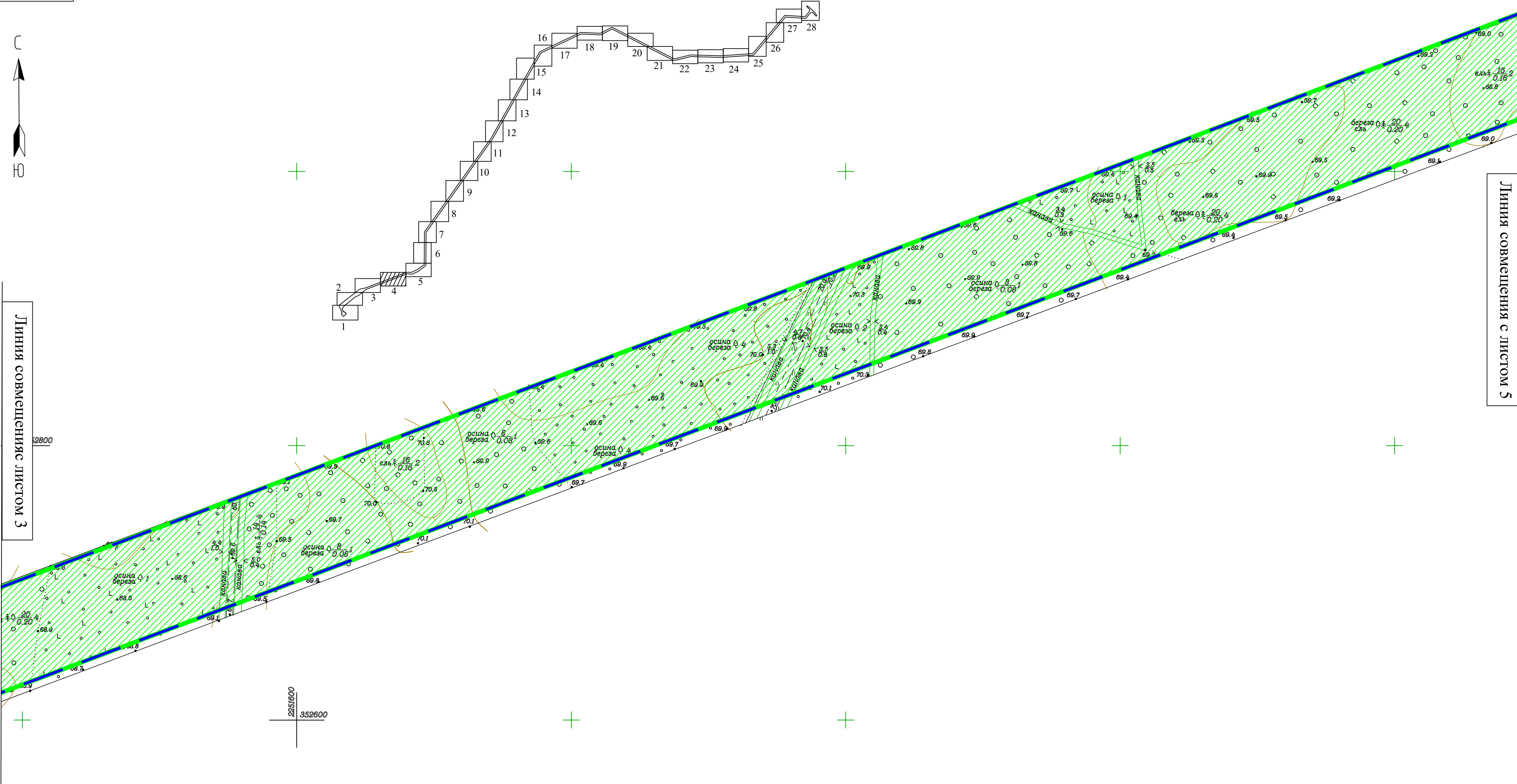
Линия совмещения с листом 4

Изм.	Кол.уч.	Лист	№ док.	Подп.	Дата



Линия совмещения с листом 3

Линия совмещения с листом 5



Условные обозначения

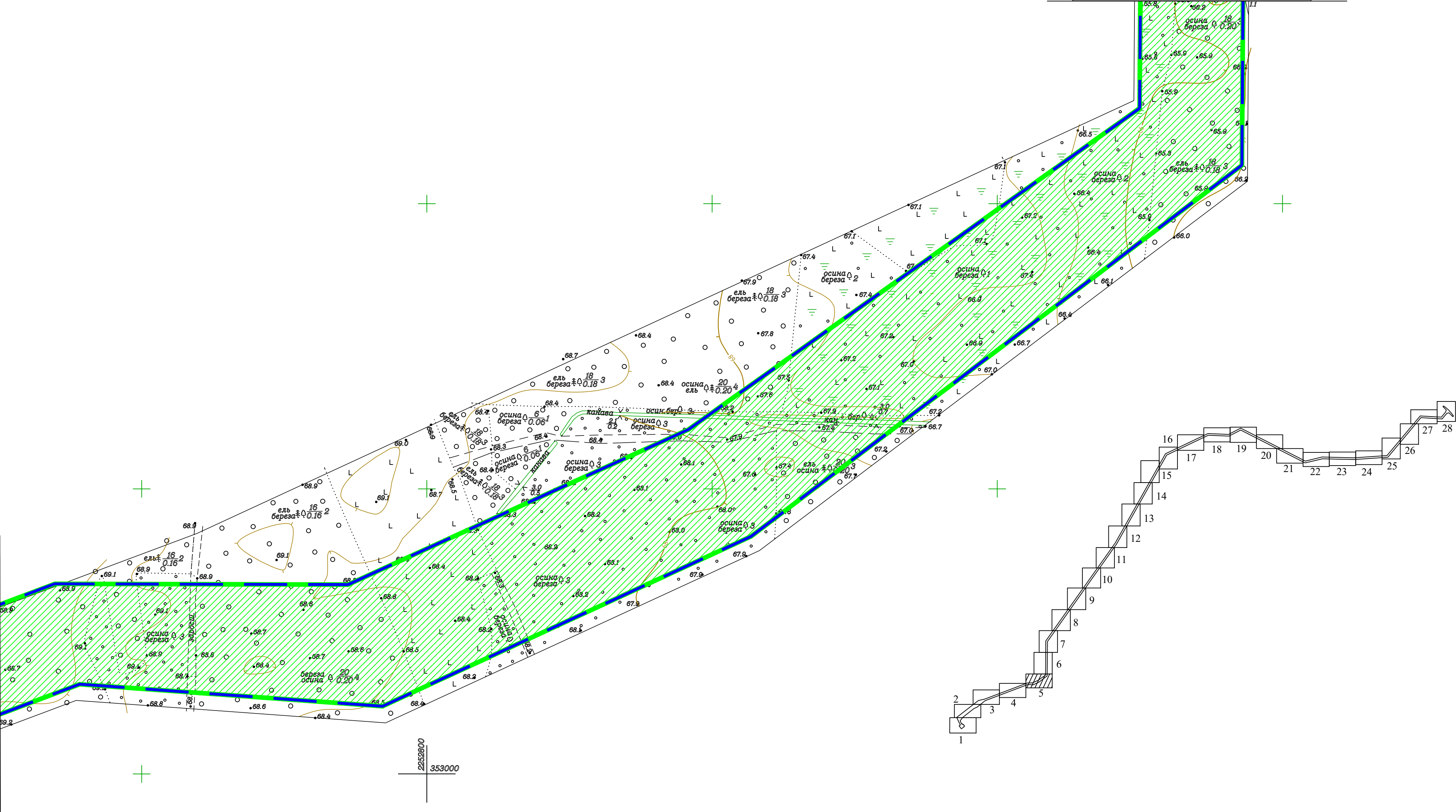
- границы территории, в отношении которой осуществляется подготовка проекта планировки
- границы зон планируемого размещения линейных объектов
- границы зон планируемого размещения линейных объектов, подлежащих реконструкции в связи с изменением их местоположения
- территории риска развития лесных пожаров
- зона возможного возникновения чрезвычайной ситуации техногенного характера в случае аварии на объектах электроэнергетики
- зона возможного затопления
- зона возможного возникновения чрезвычайной ситуации техногенного характера в случае аварии на газопроводах
- зона возможного возникновения чрезвычайной ситуации техногенного характера в случае аварии на объектах транспорта

Согласовано:				
Взам. инв. №				
Подп. и дата				
Инв. № подл.				

Изм.	Кол.уч.	Лист	№ док.	Подп.	Дата



Линия совмещения с листом 4



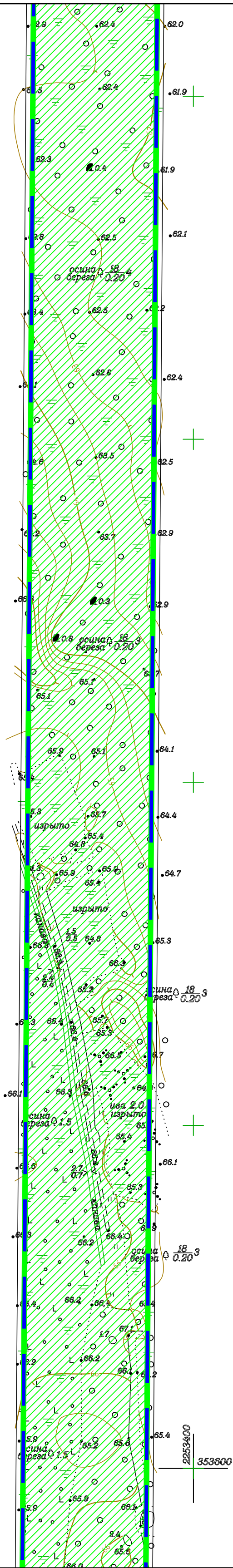
Условные обозначения

- границы территории, в отношении которой осуществляется подготовка проекта планировки
- границы зон планируемого размещения линейных объектов
- границы зон планируемого размещения линейных объектов, подлежащих реконструкции в связи с изменением их местоположения
- территории риска развития лесных пожаров
- зона возможного возникновения чрезвычайной ситуации техногенного характера в случае аварии на объектах электроэнергетики
- зона возможного затопления
- зона возможного возникновения чрезвычайной ситуации техногенного характера в случае аварии на газопроводах
- зона возможного возникновения чрезвычайной ситуации техногенного характера в случае аварии на объектах транспорта

Изм.	Кол.уч.	Лист	№ док.	Подп.	Дата



Линия совмещения с листом 7



Линия совмещения с листом 5

Условные обозначения

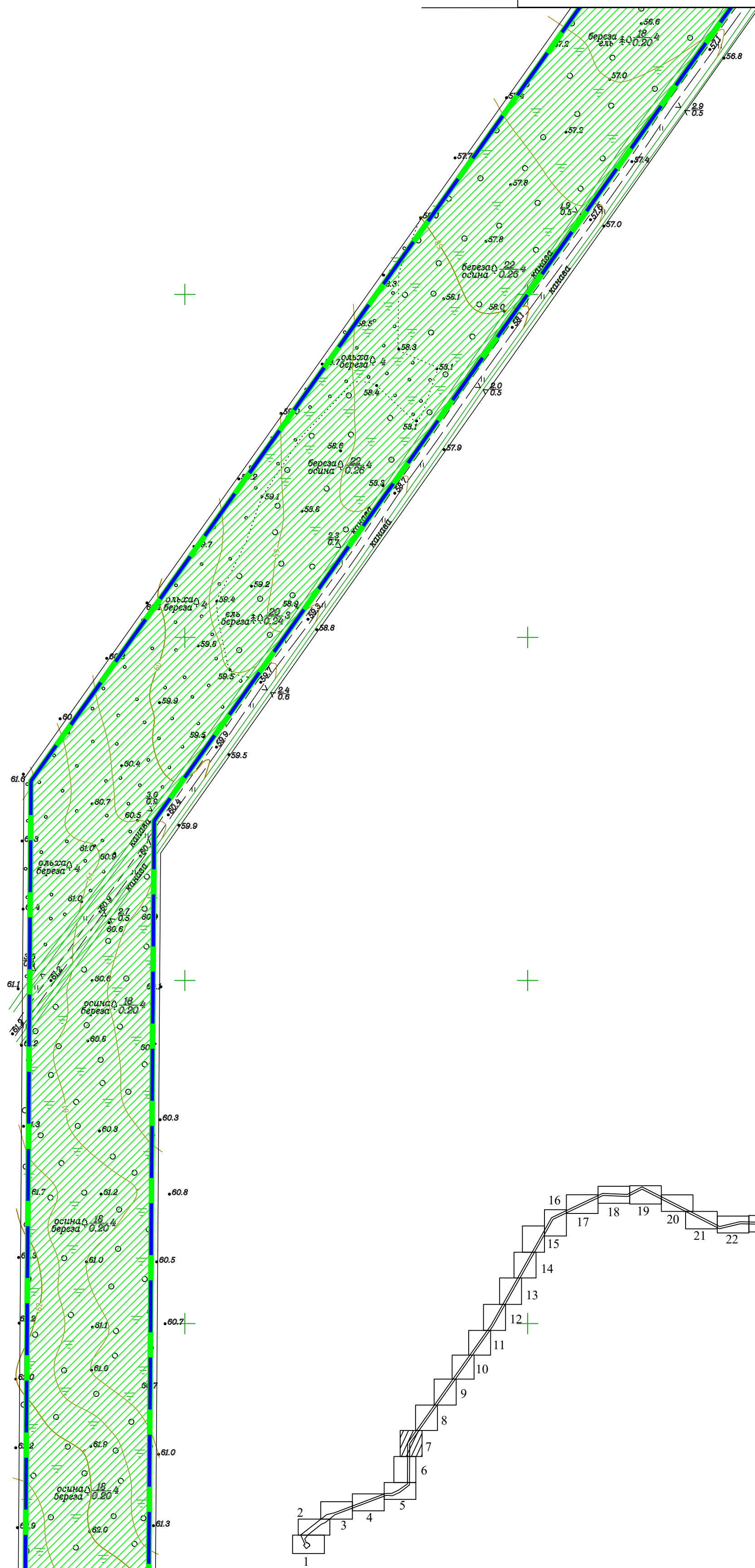
- границы территории, в отношении которой осуществляется подготовка проекта планировки
- границы зон планируемого размещения линейных объектов
- границы зон планируемого размещения линейных объектов, подлежащих реконструкции в связи с изменением их местоположения
- территории риска развития лесных пожаров
- зона возможного возникновения чрезвычайной ситуации техногенного характера в случае аварии на объектах электроэнергетики
- зона возможного затопления
- зона возможного возникновения чрезвычайной ситуации техногенного характера в случае аварии на газопроводах
- зона возможного возникновения чрезвычайной ситуации техногенного характера в случае аварии на объектах транспорта

Изм.	Код.уч.	Лист	№ док.	Подп.	Дата









546-ДПТ-3-5



Линия совмещения с листом 8



Условные обозначения

-  - границы территории, в отношении которой осуществляется подготовка проекта планировки
 -  - границы зон планируемого размещения линейных объектов
 -  - границы зон планируемого размещения линейных объектов, подлежащих реконструкции в связи с изменением их местоположения
 -  - территории риска развития лесных пожаров
 -  - зона возможного возникновения чрезвычайной ситуации техногенного характера в случае аварии на объектах электроэнергетики
 -  - зона возможного затопления
 -  - зона возможного возникновения чрезвычайной ситуации техногенного характера в случае аварии на газопроводах
 -  - зона возможного возникновения чрезвычайной ситуации техногенного характера в случае аварии на объектах транспорта

Изм.	Кол.уч.	Лист	№ док.	Подп.	Дата

546-ДПТ-3-5



Линия совмещения с листом 9

Линия совмещения с листом 7

Условные обозначения


- границы территории, в отношении которой осуществляется подготовка проекта планировки
- границы зон планируемого размещения линейных объектов
- границы зон планируемого размещения линейных объектов, подлежащих реконструкции в связи с изменением их местоположения
- территории риска развития лесных пожаров
- зона возможного возникновения чрезвычайной ситуации техногенного характера в случае аварии на объектах электроэнергетики
- зона возможного затопления
- зона возможного возникновения чрезвычайной ситуации техногенного характера в случае аварии на газопроводах
- зона возможного возникновения чрезвычайной ситуации техногенного характера в случае аварии на объектах транспорта

Изм.	Код.уч.	Лист	№ док.	Подп.	Дата

546-ДПТ-3-5



Линия совмещения с листом 10





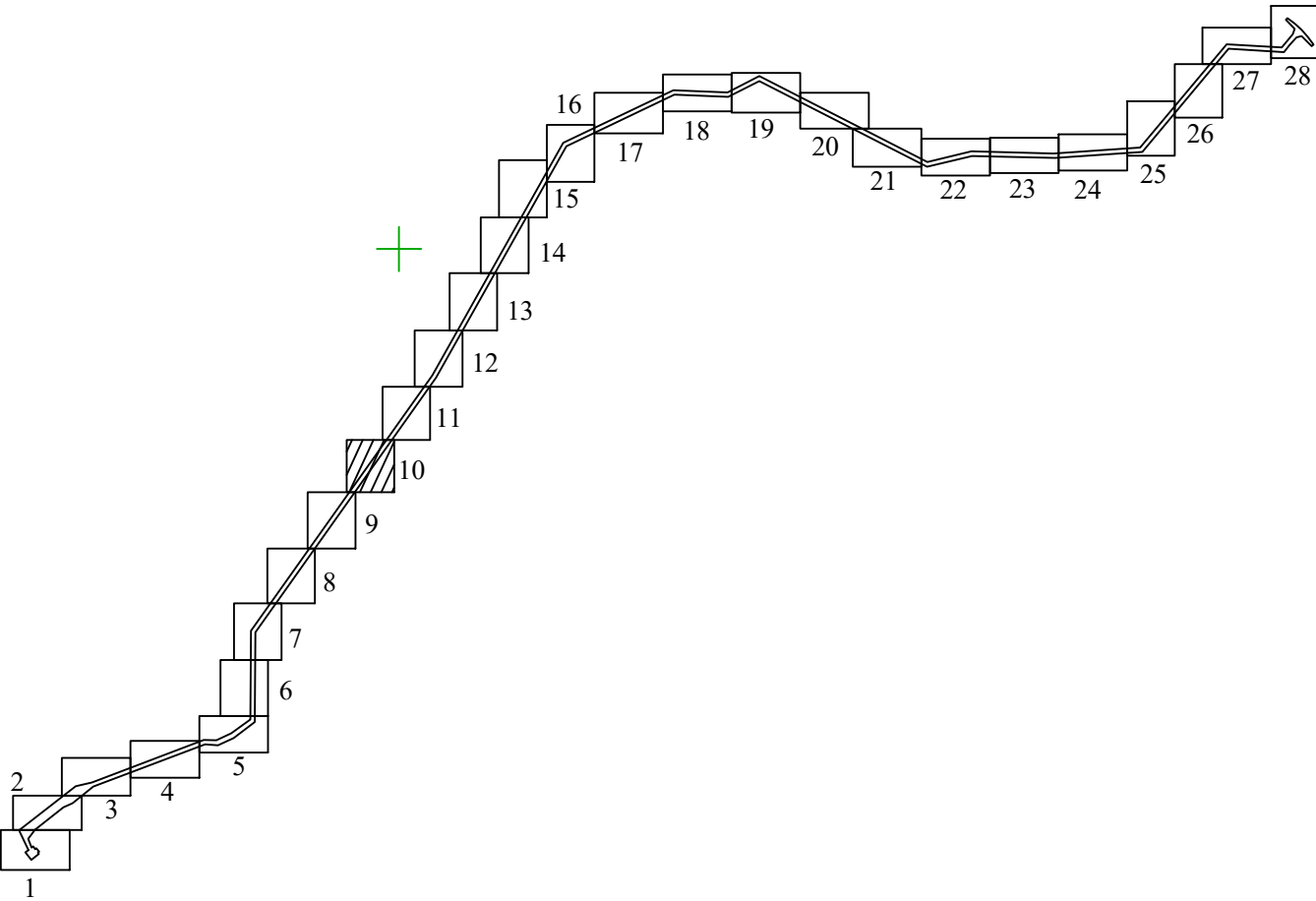
Линия совмещения с листом 11

2255400
358000

Линия совмещения с листом 9

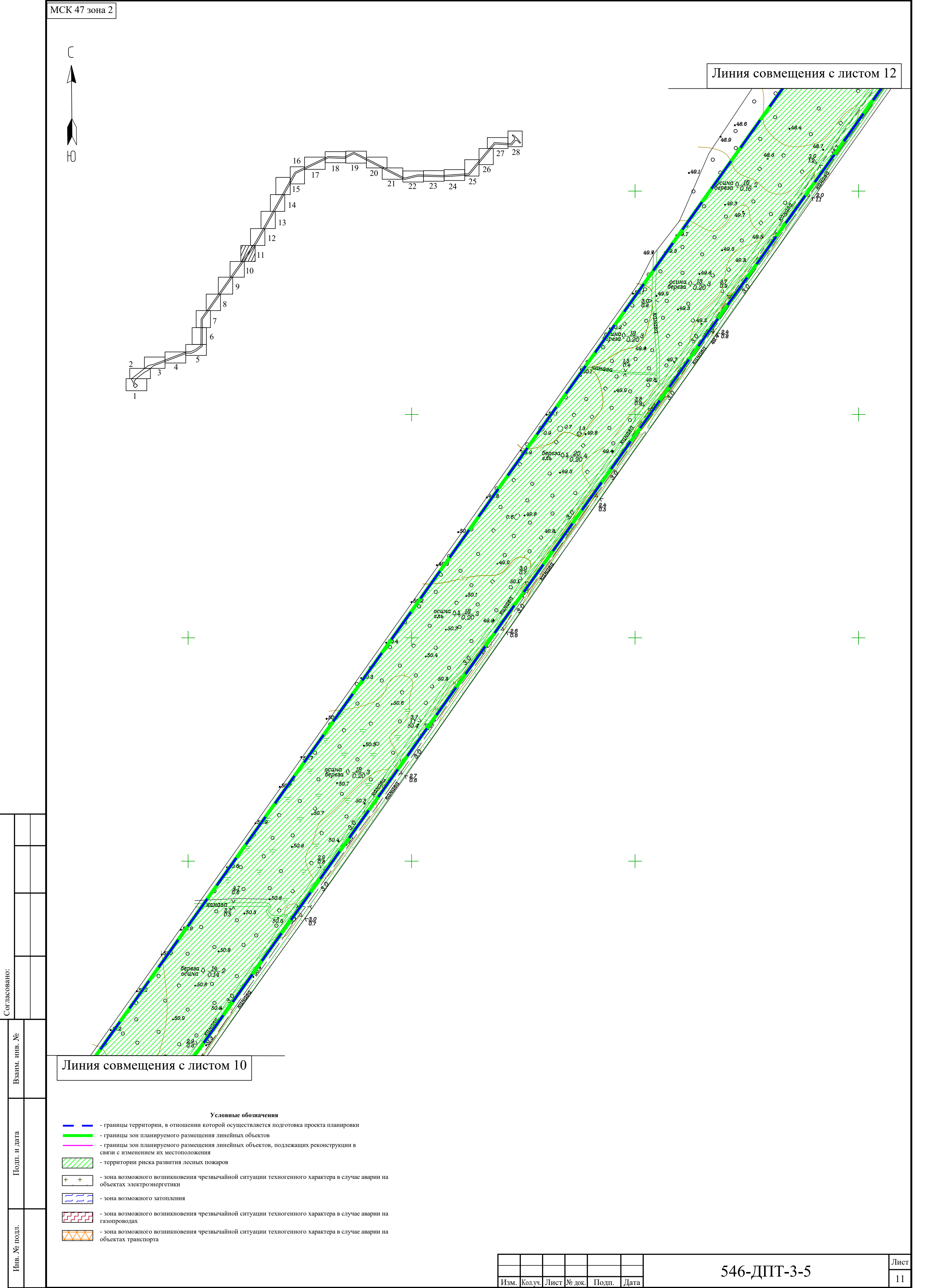
Условные обозначения

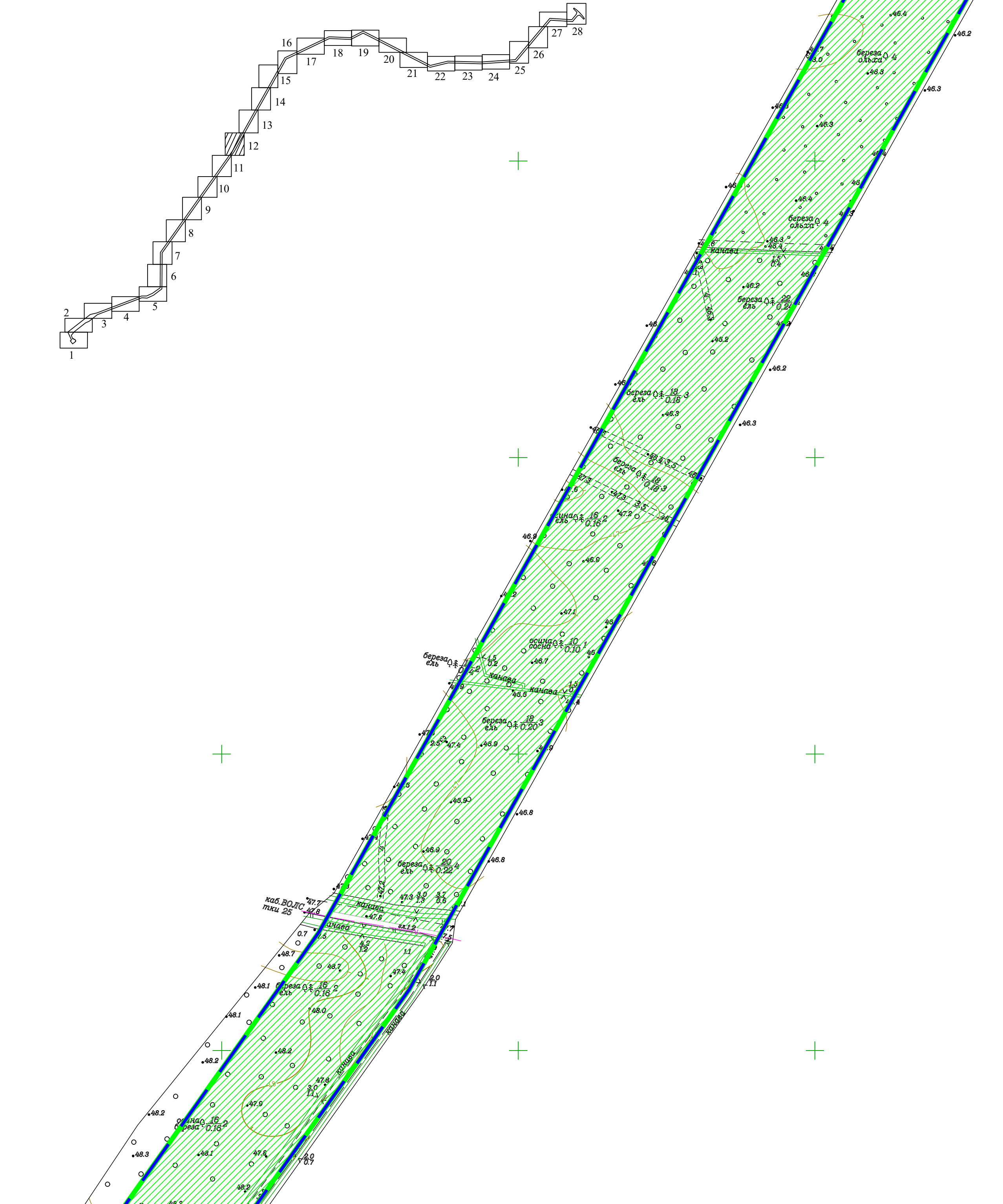
- границы территории, в отношении которой осуществляется подготовка проекта планировки
- границы зон планируемого размещения линейных объектов
- границы зон планируемого размещения линейных объектов, подлежащих реконструкции в связи с изменением их местоположения
- территории риска развития лесных пожаров
- зона возможного возникновения чрезвычайной ситуации техногенного характера в случае аварии на объектах электроэнергетики
- зона возможного затопления
- зона возможного возникновения чрезвычайной ситуации техногенного характера в случае аварии на газопроводах
- зона возможного возникновения чрезвычайной ситуации техногенного характера в случае аварии на объектах транспорта



Изм.	Код.уч.	Лист	№ док.	Подп.	Дата

546-ДПТ-3-5



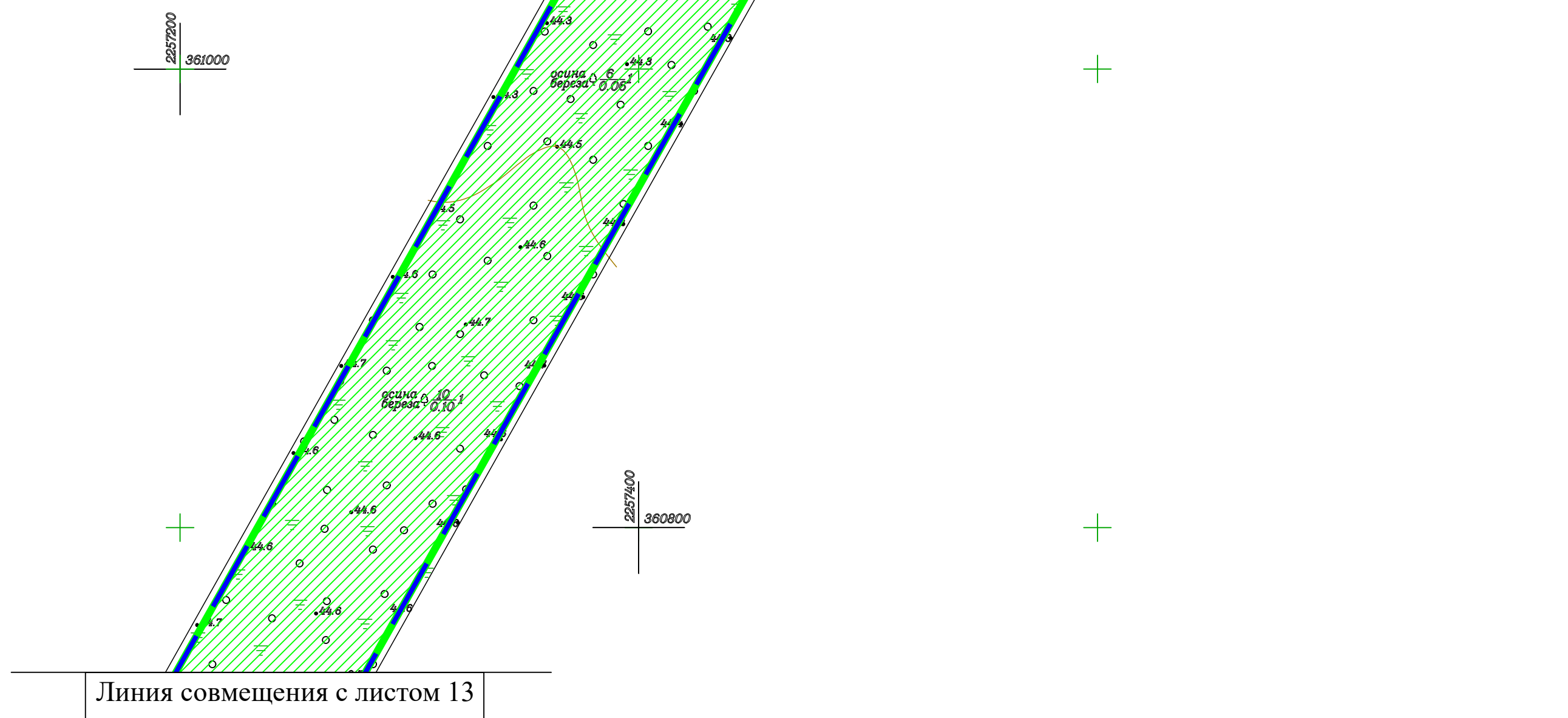
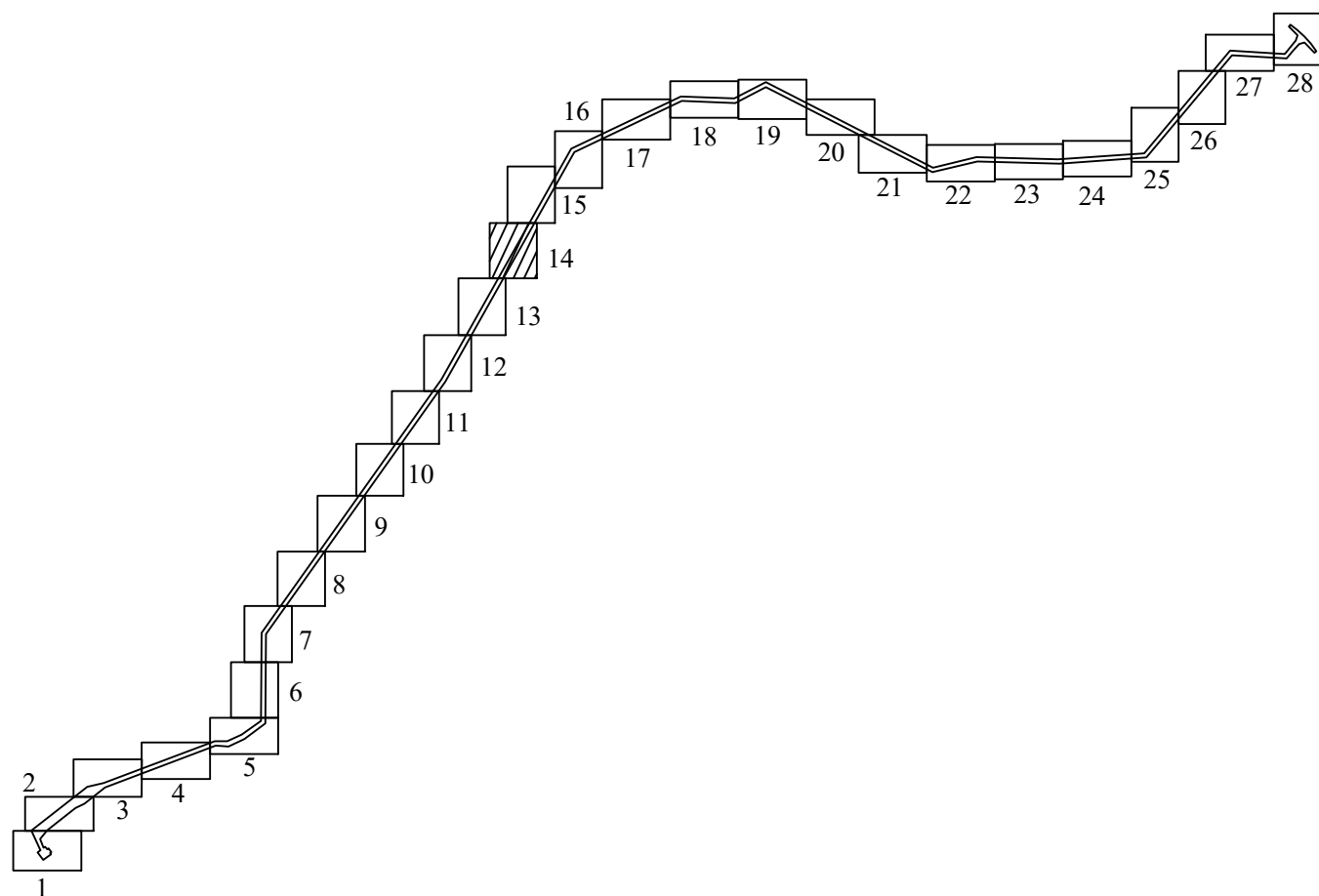


Линия совмещения с листом 11









Условные обозначения

- границы территории, в отношении которой осуществляется подготовка проекта планировки
- границы зон планируемого размещения линейных объектов
- границы зон планируемого размещения линейных объектов, подлежащих реконструкции в связи с изменением их местоположения
- территории риска развития лесных пожаров
- зона возможного возникновения чрезвычайной ситуации техногенного характера в случае аварии на объектах электроэнергетики
- зона возможного затопления
- зона возможного возникновения чрезвычайной ситуации техногенного характера в случае аварии на газопроводах
- зона возможного возникновения чрезвычайной ситуации техногенного характера в случае аварии на объектах транспорта

Изм.	Код.уч.	Лист	№ док.	Подп.	Дата

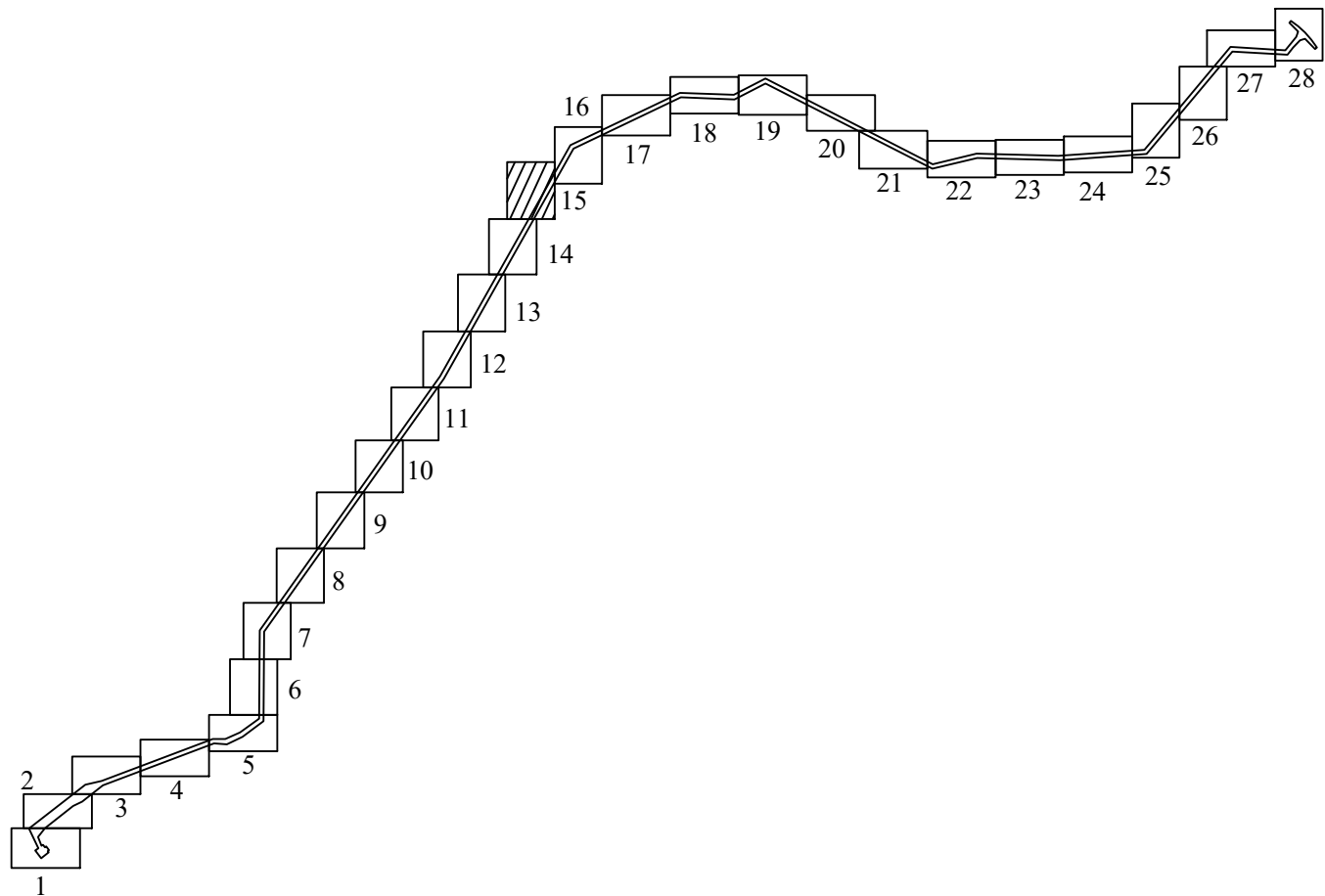


Условные обозначения

-  - границы территории, в отношении которой осуществляется подготовка проекта планировки
-  - границы зон планируемого размещения линейных объектов
-  - границы зон планируемого размещения линейных объектов, подлежащих реконструкции в связи с изменением их местоположения
-  - территории риска развития лесных пожаров
-  - зона возможного возникновения чрезвычайной ситуации техногенного характера в случае аварии на объектах электроэнергетики
-  - зона возможного затопления
-  - зона возможного возникновения чрезвычайной ситуации техногенного характера в случае аварии на газопроводах
-  - зона возможного возникновения чрезвычайной ситуации техногенного характера в случае аварии на объектах транспорта

Изм.	Кол.уч.	Лист	№ док.	Подп.	Дата

546-ДПТ-3-5



Линия совмещения с листом 16

Линия совмещения с листом 14

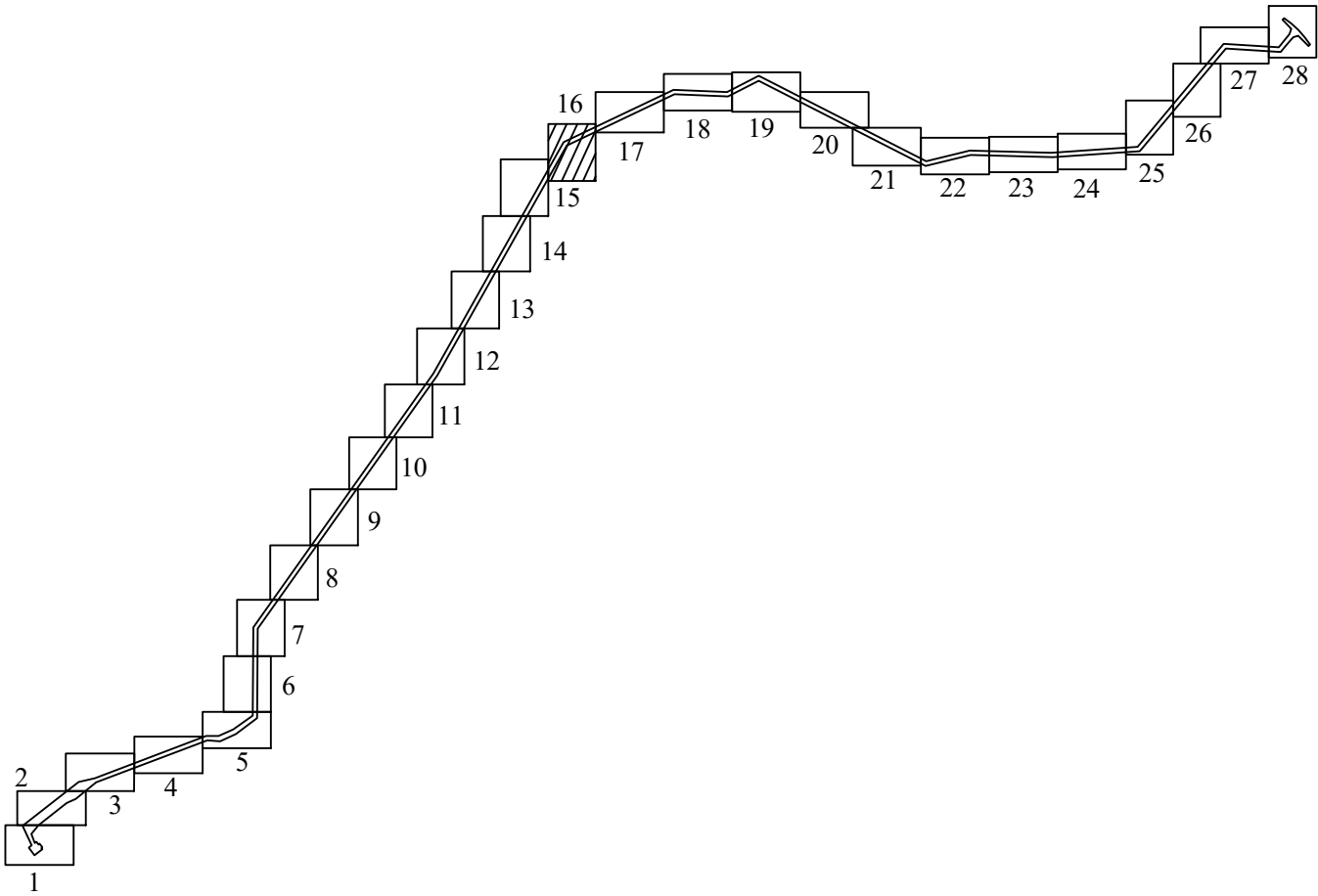
Условные обозначения

- границы территории, в отношении которой осуществляется подготовка проекта планировки
- границы зон планируемого размещения линейных объектов
- границы зон планируемого размещения линейных объектов, подлежащих реконструкции в связи с изменением их местоположения
- территории риска развития лесных пожаров
- зона возможного возникновения чрезвычайной ситуации техногенного характера в случае аварии на объектах электроэнергетики
- зона возможного затопления
- зона возможного возникновения чрезвычайной ситуации техногенного характера в случае аварии на газопроводах
- зона возможного возникновения чрезвычайной ситуации техногенного характера в случае аварии на объектах транспорта



Линия совмещения с листом 17

Линия совмещения с листом 15



Условные обозначения

- границы территории, в отношении которой осуществляется подготовка проекта планировки
- границы зон планируемого размещения линейных объектов
- границы зон планируемого размещения линейных объектов, подлежащих реконструкции в связи с изменением их местоположения
- территории риска развития лесных пожаров
- зона возможного возникновения чрезвычайной ситуации техногенного характера в случае аварии на объектах электроэнергетики
- зона возможного затопления
- зона возможного возникновения чрезвычайной ситуации техногенного характера в случае аварии на газопроводах
- зона возможного возникновения чрезвычайной ситуации техногенного характера в случае аварии на объектах транспорта

Изм.	Код.уч.	Лист	№ док.	Подп.	Дата

546-ДПТ-3-5



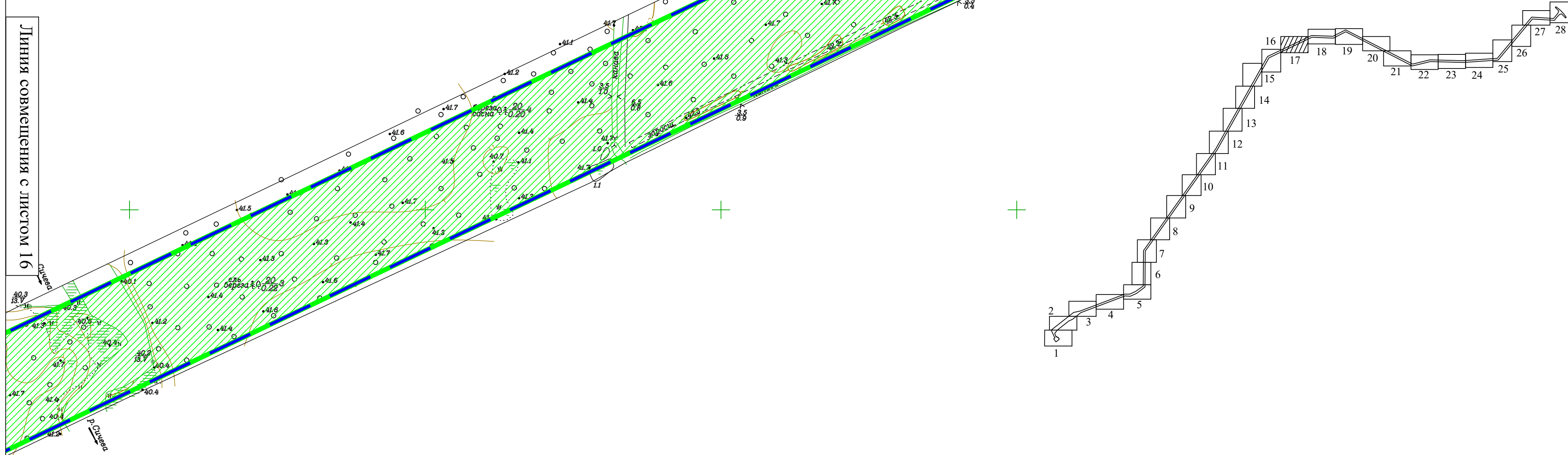
22559600
363600

Линия совмещения с листом 18

Линия совмещения с листом 16

Согласовано:		

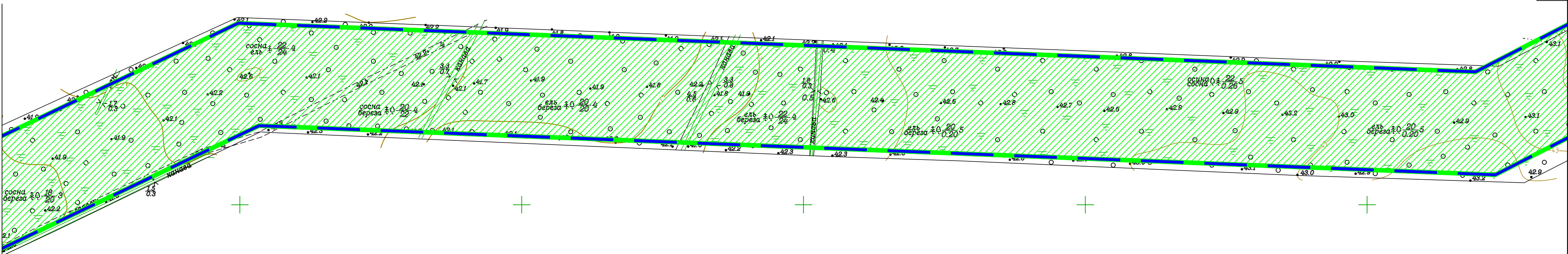
Взаим. инв. №		
Подп. и дата		
Инв. № подл.		



Условные обозначения

- границы территории, в отношении которой осуществляется подготовка проекта планировки
- границы зон планируемого размещения линейных объектов
- границы зон планируемого размещения линейных объектов, подлежащих реконструкции в связи с изменением их местоположения
- территории риска развития лесных пожаров
- зона возможного возникновения чрезвычайной ситуации техногенного характера в случае аварии на объектах электроэнергетики
- зона возможного затопления
- зона возможного возникновения чрезвычайной ситуации техногенного характера в случае аварии на газопроводах
- зона возможного возникновения чрезвычайной ситуации техногенного характера в случае аварии на объектах транспорта

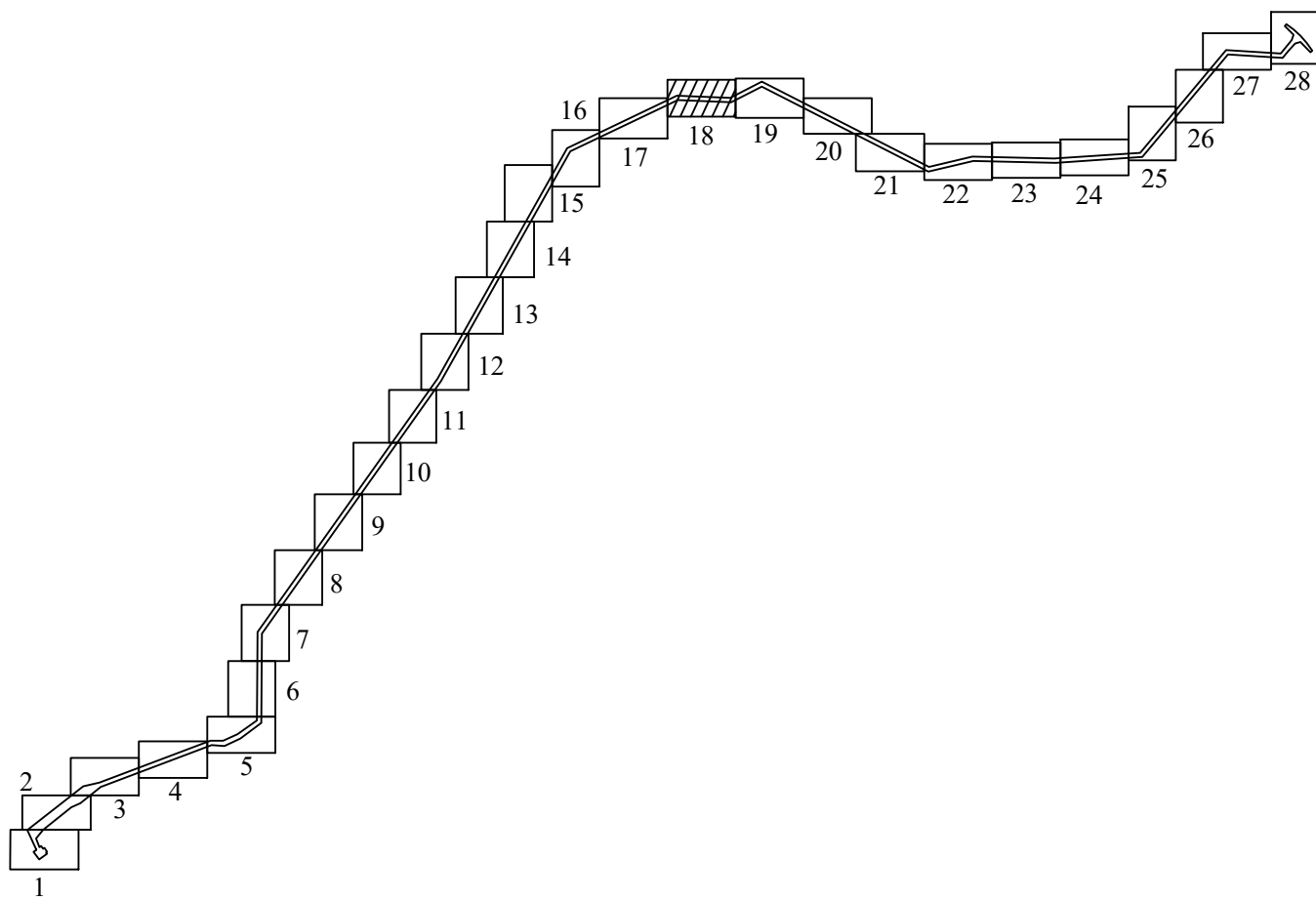
Изм.	Кол.уч.	Лист	№ док.	Подп.	Дата



Линия совмещения с листом 17

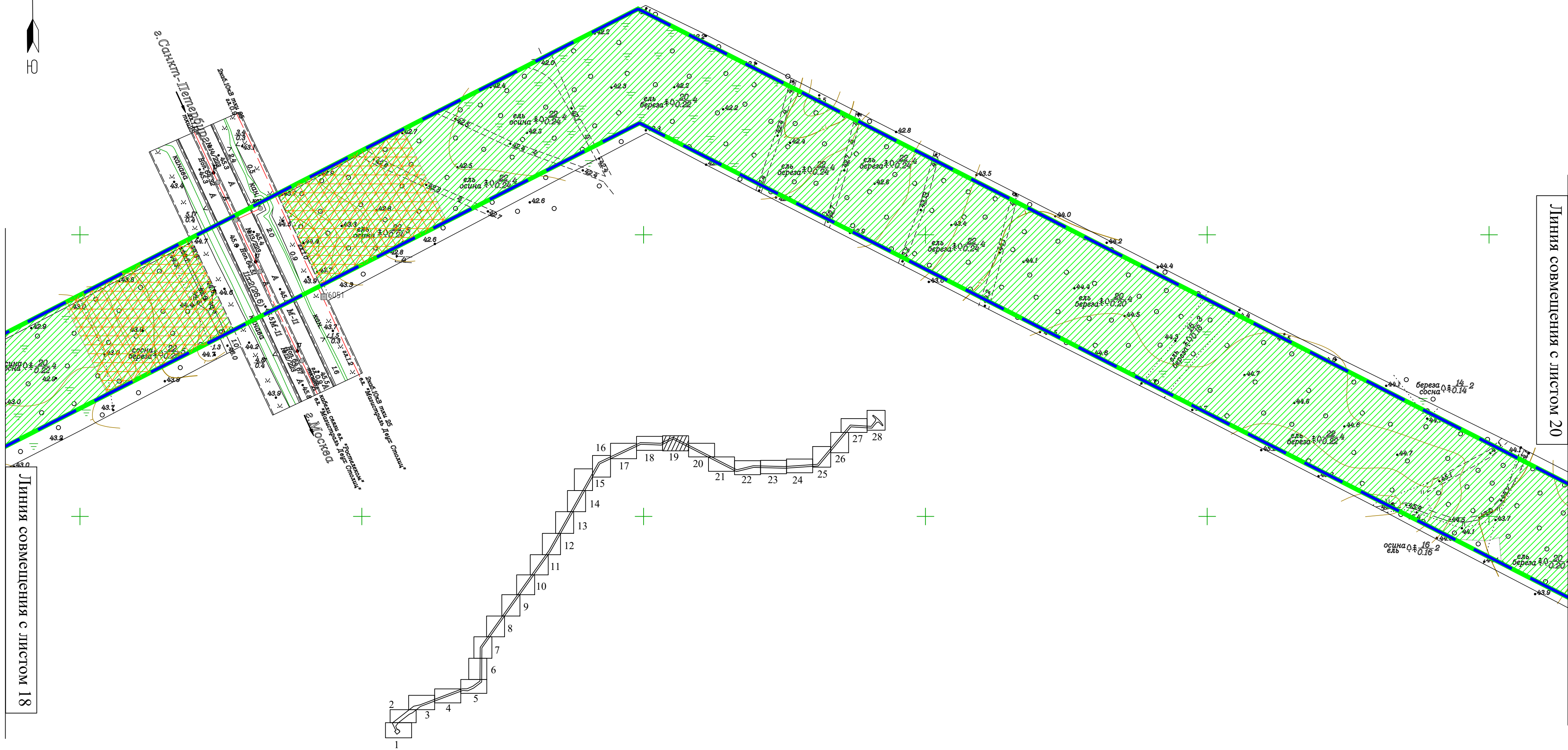
Условные обозначения

- границы территории, в отношении которой осуществляется подготовка проекта планировки
- границы зон планируемого размещения линейных объектов
- границы зон планируемого размещения линейных объектов, подлежащих реконструкции в связи с изменением их местоположения
- территории риска развития лесных пожаров
- зона возможного возникновения чрезвычайной ситуации техногенного характера в случае аварии на объектах электроэнергетики
- зона возможного затопления
- зона возможного возникновения чрезвычайной ситуации техногенного характера в случае аварии на газопроводах
- зона возможного возникновения чрезвычайной ситуации техногенного характера в случае аварии на объектах транспорта



Согласовано:				
Взаим. инв. №				
Подп. и дата				
Инв. № подл.				

Изм.	Кол.уч.	Лист	№ док.	Подп.	Дата



Линия совмещения с листом 18

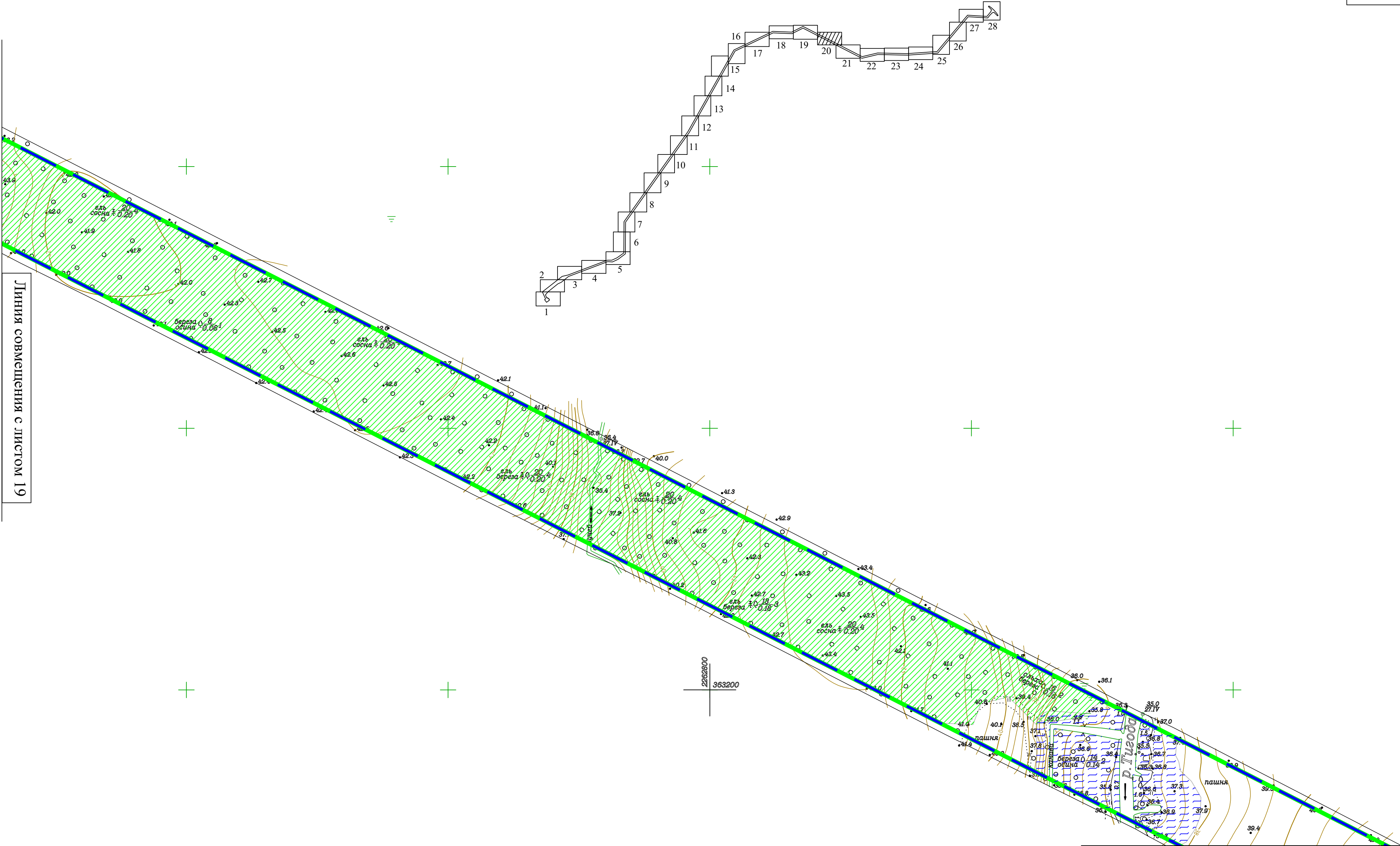
Линия совмещения с листом 20

Условные обозначения

- границы территории, в отношении которой осуществляется подготовка проекта планировки
- границы зон планируемого размещения линейных объектов
- границы зон планируемого размещения линейных объектов, подлежащих реконструкции в связи с изменением их местоположения
- территории риска развития лесных пожаров
- зона возможного возникновения чрезвычайной ситуации техногенного характера в случае аварии на объектах электроэнергетики
- зона возможного затопления
- зона возможного возникновения чрезвычайной ситуации техногенного характера в случае аварии на газопроводах
- зона возможного возникновения чрезвычайной ситуации техногенного характера в случае аварии на объектах транспорта

Согласовано:				
Взам. инв. №				
Подп. и дата				
Инв. № подл.				

Изм.	Кол.уч.	Лист	№ док.	Подп.	Дата



Условные обозначения

- границы территории, в отношении которой осуществляется подготовка проекта планировки
- границы зон планируемого размещения линейных объектов
- границы зон планируемого размещения линейных объектов, подлежащих реконструкции в связи с изменением их местоположения
- территории риска развития лесных пожаров
- зона возможного возникновения чрезвычайной ситуации техногенного характера в случае аварий на объектах электроэнергетики
- зона возможного затопления
- зона возможного возникновения чрезвычайной ситуации техногенного характера в случае аварий на газопроводах
- зона возможного возникновения чрезвычайной ситуации техногенного характера в случае аварий на объектах транспорта

Линия совмещения с листом 21

Согласовано:				
Взаим. инв. №				
Подп. и дата				
Инв. № подл.				

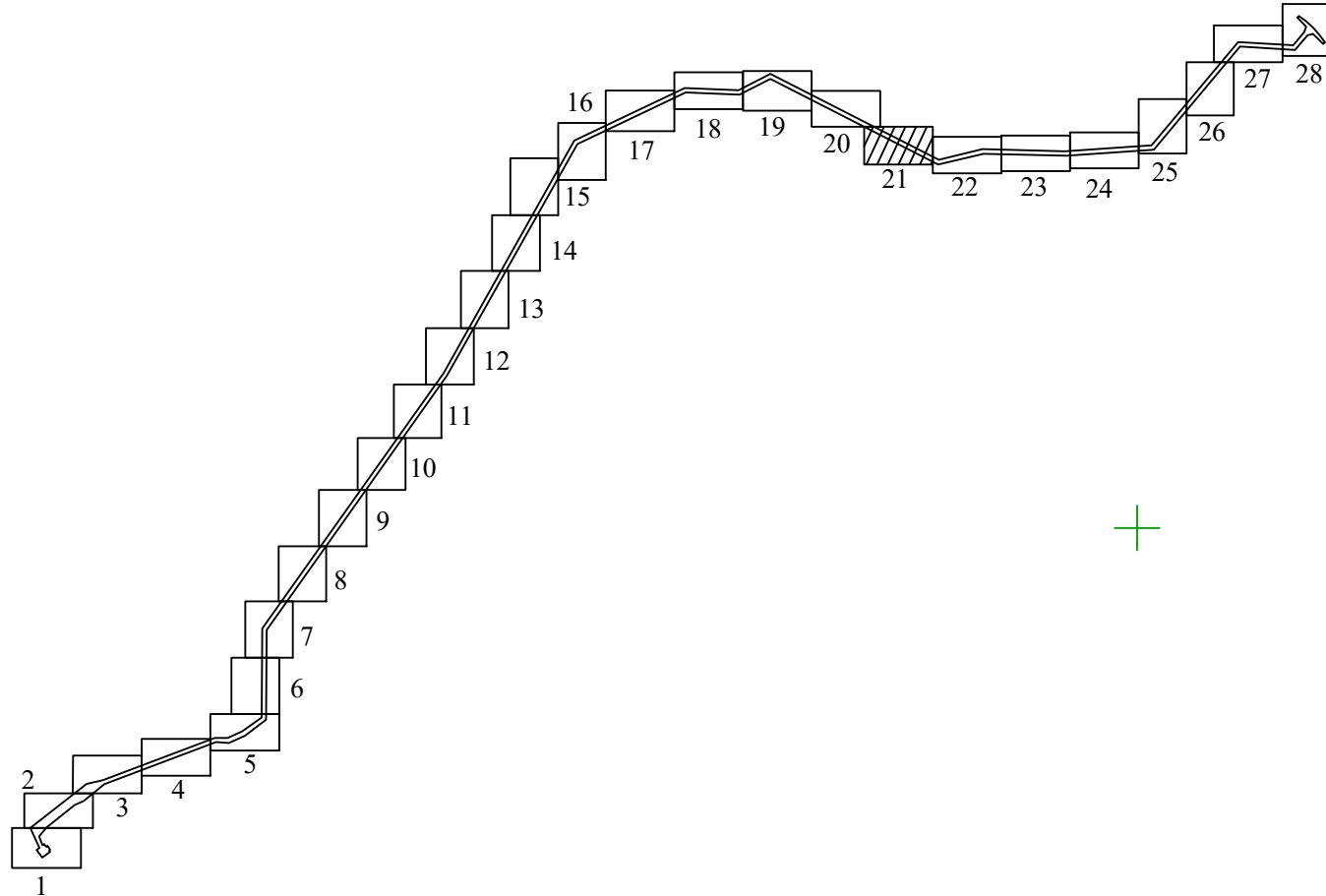
Изм.	Кол.уч.	Лист	№ док.	Подп.	Дата



Линия совмещения с листом 20

Линия совмещения с листом 22

Согласовано:				
Взаим. инв. №				
Подп. и дата				
Инв. № подл.				

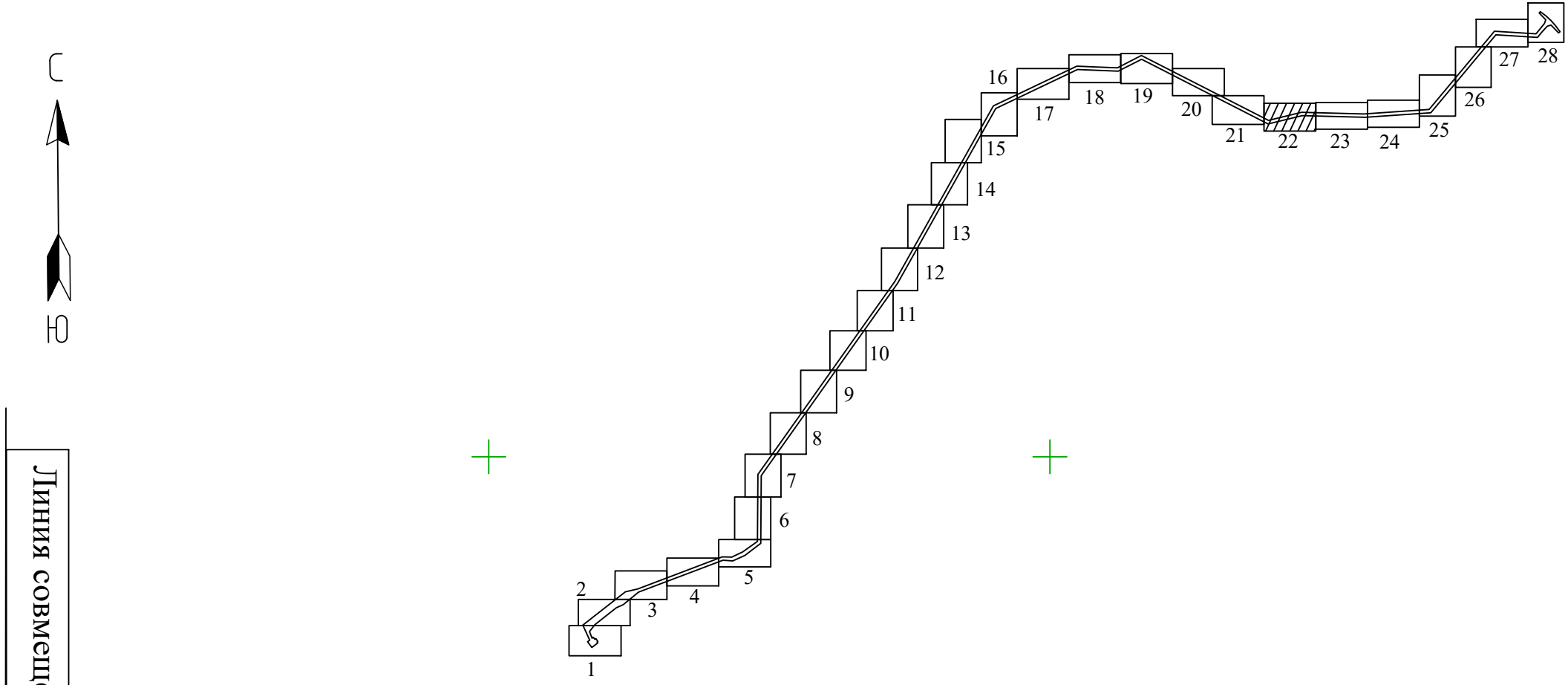


Условные обозначения

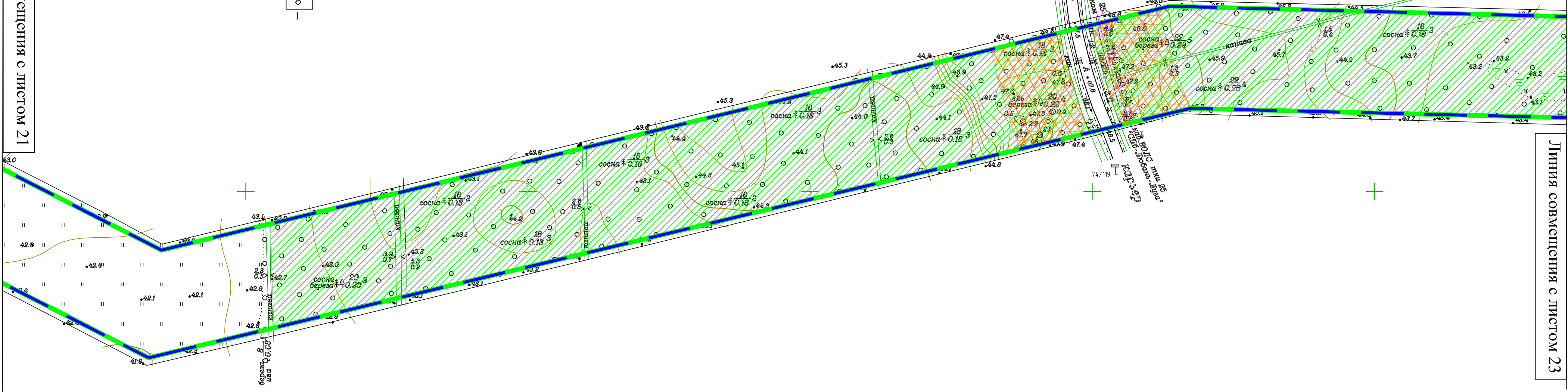
- границы территории, в отношении которой осуществляется подготовка проекта планировки
- границы зон планируемого размещения линейных объектов
- границы зон планируемого размещения линейных объектов, подлежащих реконструкции в связи с изменением их местоположения
- территории риска развития лесных пожаров
- зона возможного возникновения чрезвычайной ситуации техногенного характера в случае аварии на объектах электроэнергетики
- зона возможного затопления
- зона возможного возникновения чрезвычайной ситуации техногенного характера в случае аварии на газопроводах
- зона возможного возникновения чрезвычайной ситуации техногенного характера в случае аварии на объектах транспорта

Изм.	Кол.уч.	Лист	№ док.	Подп.	Дата

546-ДПТ-3-5



Линия совмещения с листом 21



Линия совмещения с листом 23

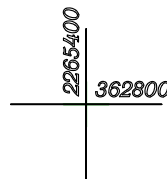
Согласовано:	

Взам. инв. №	
Подп. и дата	
Инв. № подл.	

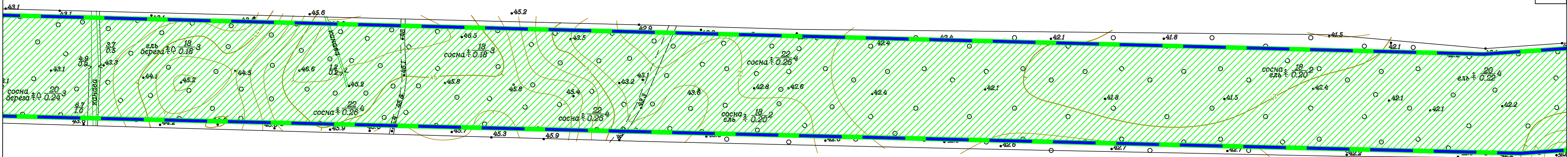
Условные обозначения

- границы территории, в отношении которой осуществляется подготовка проекта планировки
- границы зон планируемого размещения линейных объектов
- границы зон планируемого размещения линейных объектов, подлежащих реконструкции в связи с изменением их местоположения
- территории риска развития лесных пожаров
- зона возможного возникновения чрезвычайной ситуации техногенного характера в случае аварии на объектах электроэнергетики
- зона возможного затопления
- зона возможного возникновения чрезвычайной ситуации техногенного характера в случае аварии на газопроводах
- зона возможного возникновения чрезвычайной ситуации техногенного характера в случае аварии на объектах транспорта

Изм.	Кол.уч.	Лист	№ док.	Подп.	Дата



Линия совмещения



Линия совмещения

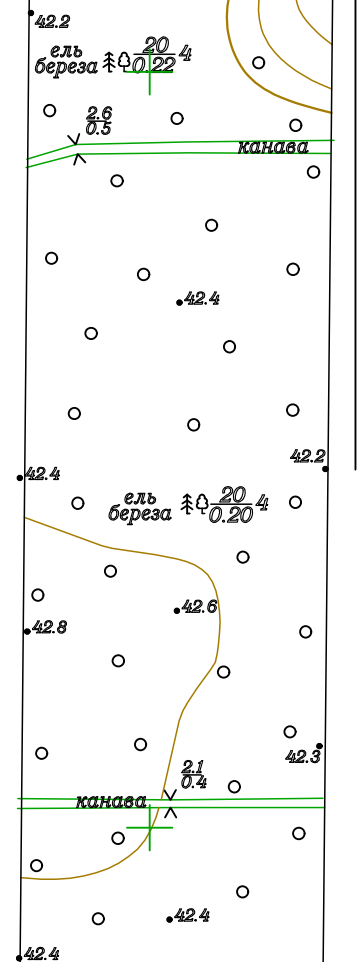
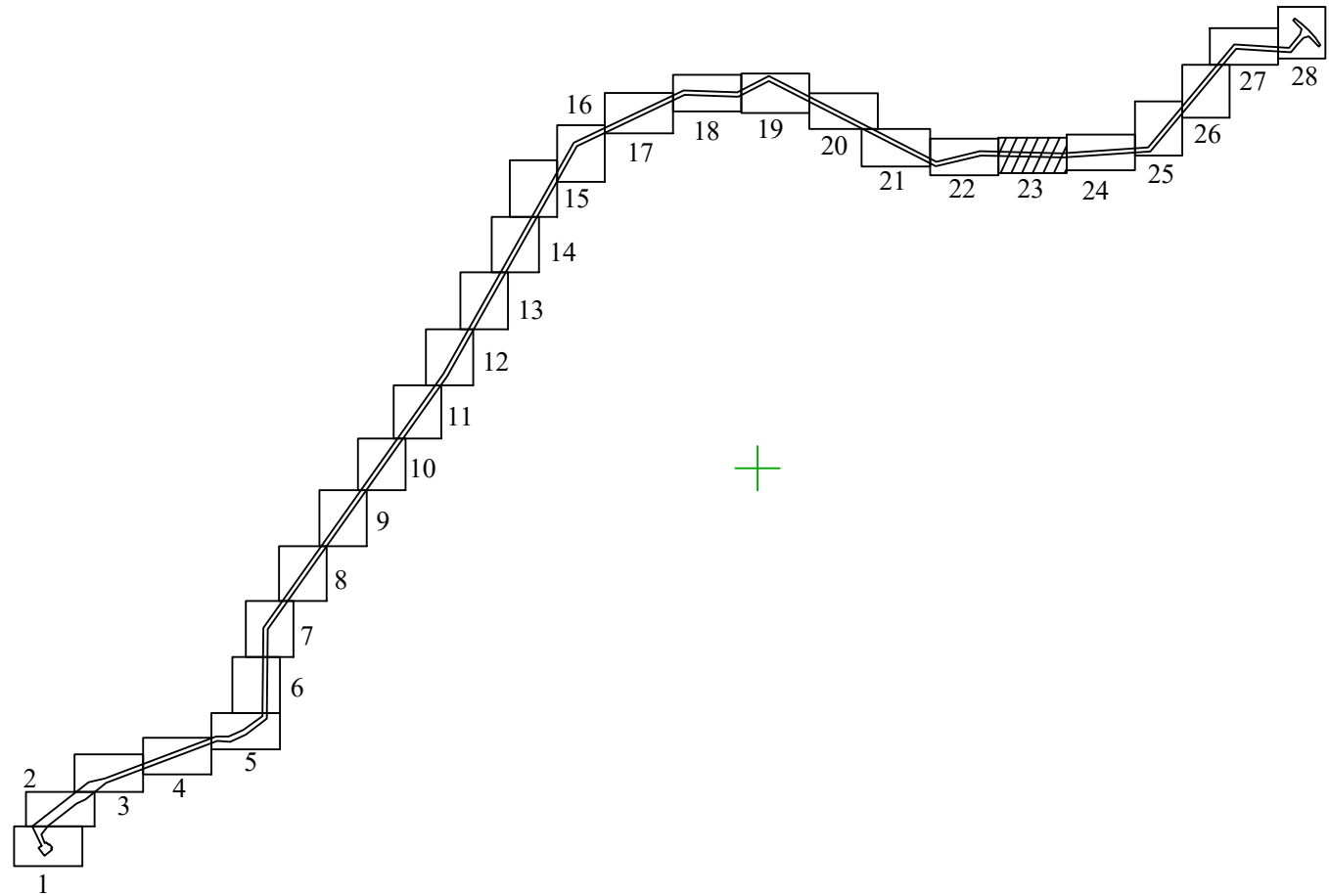
Согласовано:				

Взаим. инв. №	

Подп. и дата	

Инв. № подл.	

- Условные обозначения**
- границы территории, в отношении которой осуществляется подготовка проекта планировки
 - границы зон планируемого размещения линейных объектов
 - границы зон планируемого размещения линейных объектов, подлежащих реконструкции в связи с изменением их местоположения
 - территории риска развития лесных пожаров
 - зона возможного возникновения чрезвычайной ситуации техногенного характера в случае аварии на объектах электроэнергетики
 - зона возможного затопления
 - зона возможного возникновения чрезвычайной ситуации техногенного характера в случае аварии на газопроводах
 - зона возможного возникновения чрезвычайной ситуации техногенного характера в случае аварии на объектах транспорта



Изм.	Кол.уч.	Лист	№ док.	Подп.	Дата









Согласовано:

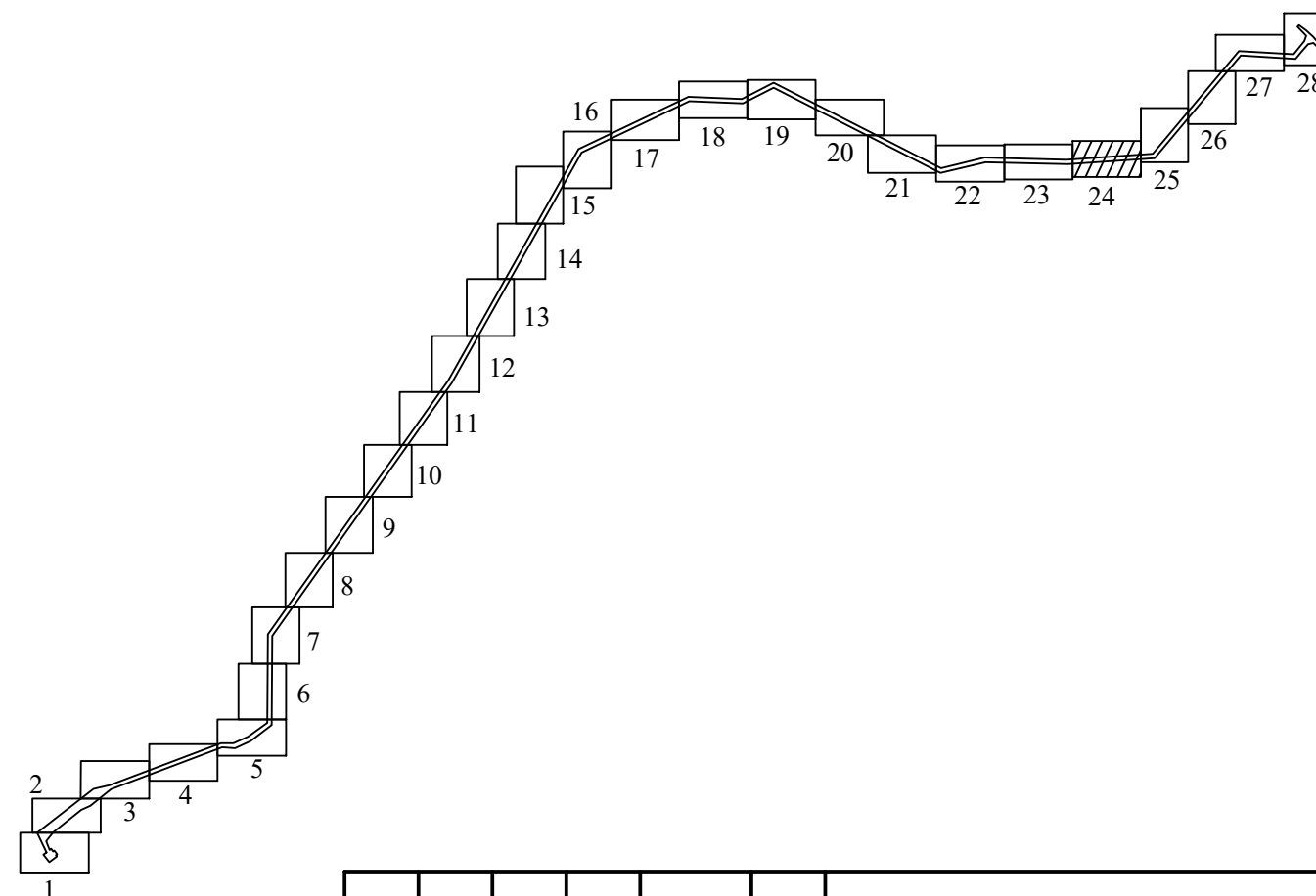
Взаим. инв. №

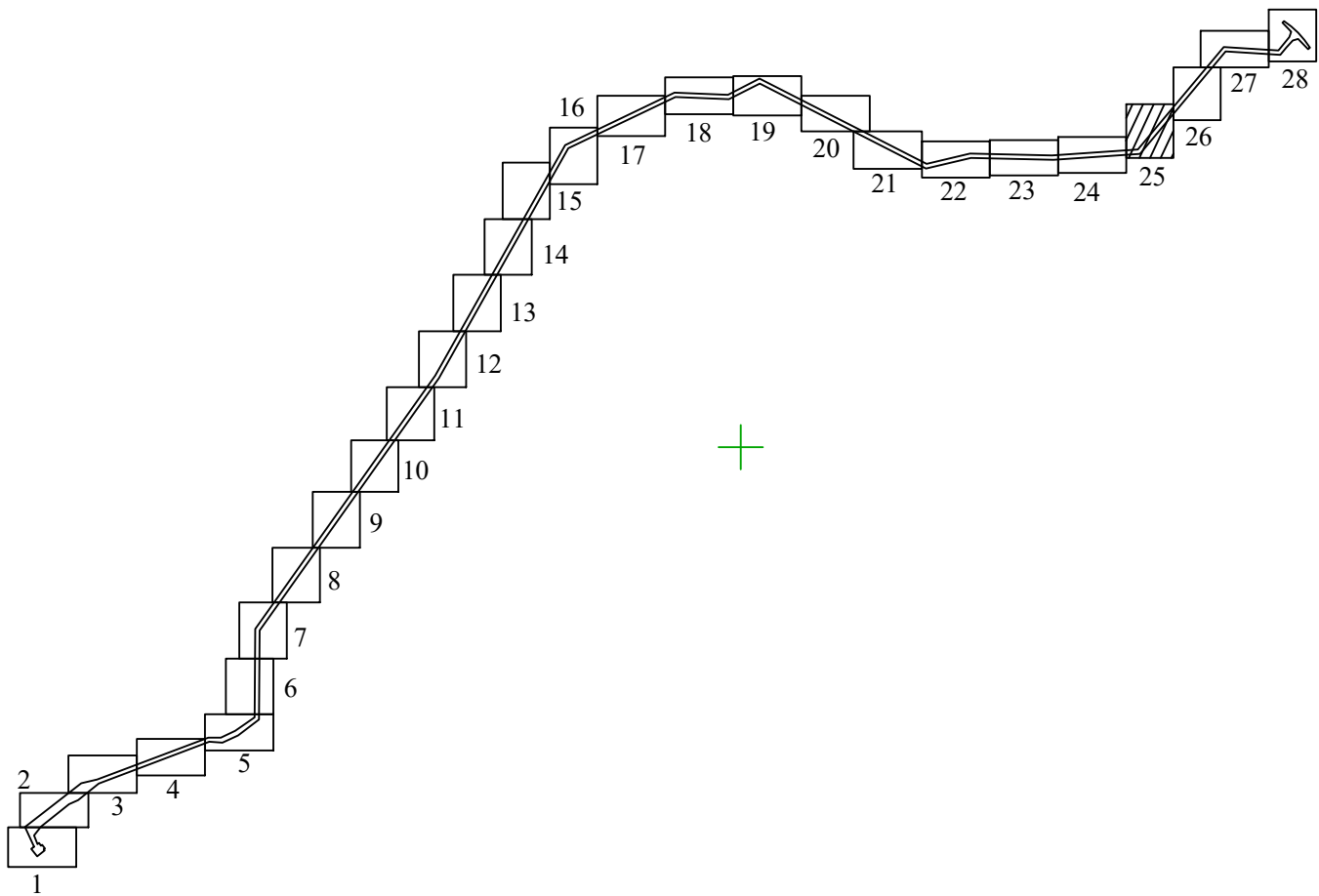
Подп. и дата

Инв. № подл.

Условные обозначения

-  - границы территории, в отношении которой осуществляется подготовка проекта планировки
-  - границы зон планируемого размещения линейных объектов
-  - границы зон планируемого размещения линейных объектов, подлежащих реконструкции в связи с изменением их местоположения
-  - территории риска развития лесных пожаров
-  - зона возможного возникновения чрезвычайной ситуации техногенного характера в случае аварии на объектах электроэнергетики
-  - зона возможного затопления
-  - зона возможного возникновения чрезвычайной ситуации техногенного характера в случае аварии на газопроводах
-  - зона возможного возникновения чрезвычайной ситуации техногенного характера в случае аварии на объектах транспорта





Линия совмещения с листом 26

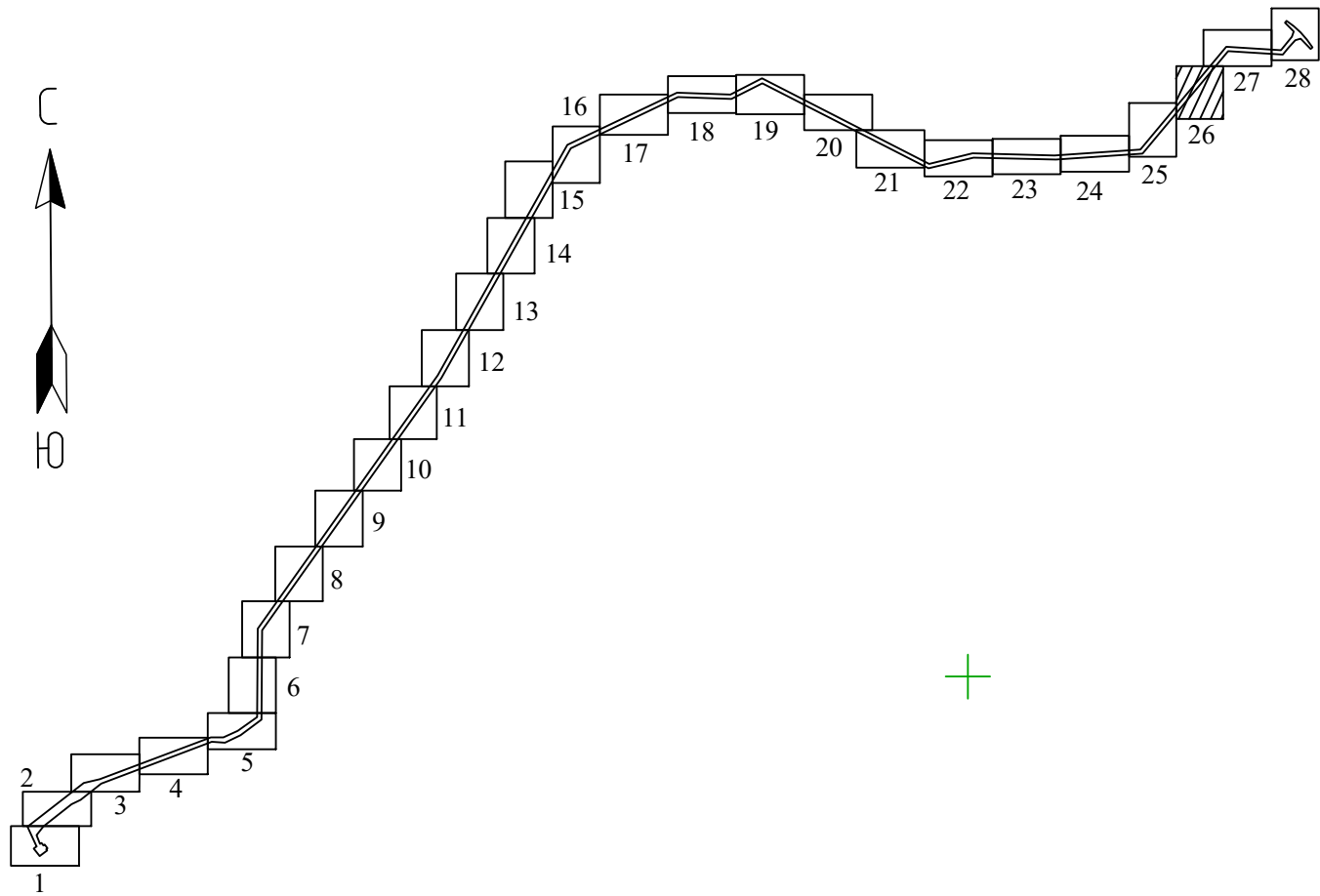
Линия совмещения с листом 24



Условные обозначения

- границы территории, в отношении которой осуществляется подготовка проекта планировки
- границы зон планируемого размещения линейных объектов
- границы зон планируемого размещения линейных объектов, подлежащих реконструкции в связи с изменением их местоположения
- территории риска развития лесных пожаров
- зона возможного возникновения чрезвычайной ситуации техногенного характера в случае аварии на объектах электроэнергетики
- зона возможного затопления
- зона возможного возникновения чрезвычайной ситуации техногенного характера в случае аварии на газопроводах
- зона возможного возникновения чрезвычайной ситуации техногенного характера в случае аварии на объектах транспорта

Изм.	Код.уч.	Лист	№ док.	Подп.	Дата



Линия совмещения с листом 27

Линия совмещения с листом 25

- Условные обозначения**
- границы территории, в отношении которой осуществляется подготовка проекта планировки
 - границы зон планируемого размещения линейных объектов
 - границы зон планируемого размещения линейных объектов, подлежащих реконструкции в связи с изменением их местоположения
 - территории риска развития лесных пожаров
 - зона возможного возникновения чрезвычайной ситуации техногенного характера в случае аварии на объектах электроэнергетики
 - зона возможного затопления
 - зона возможного возникновения чрезвычайной ситуации техногенного характера в случае аварии на газопроводах
 - зона возможного возникновения чрезвычайной ситуации техногенного характера в случае аварии на объектах транспорта

Изм.	Код.уч.	Лист	№ док.	Подп.	Дата

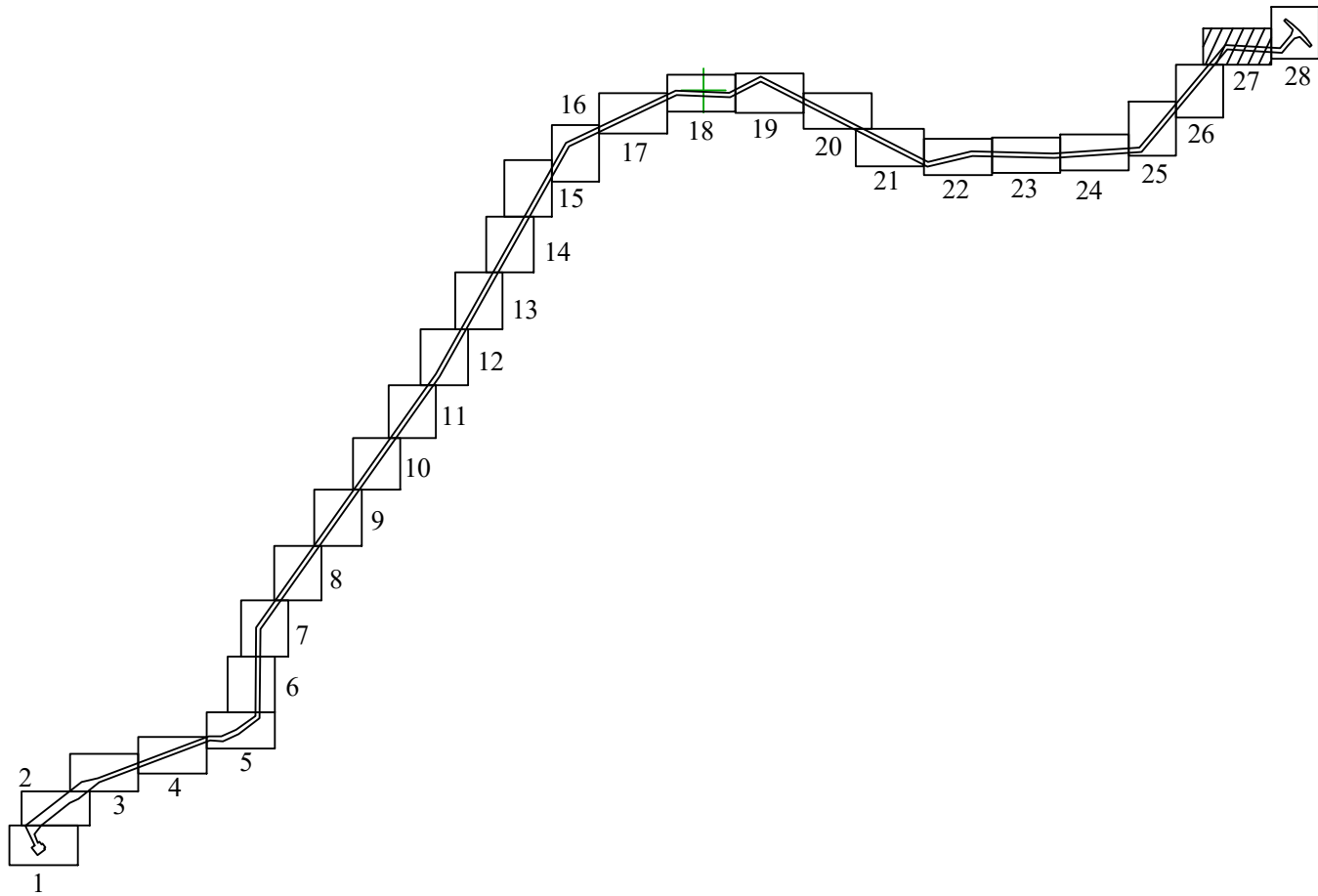


Линия совмещения с листом 26

Линия совмещения с листом 28

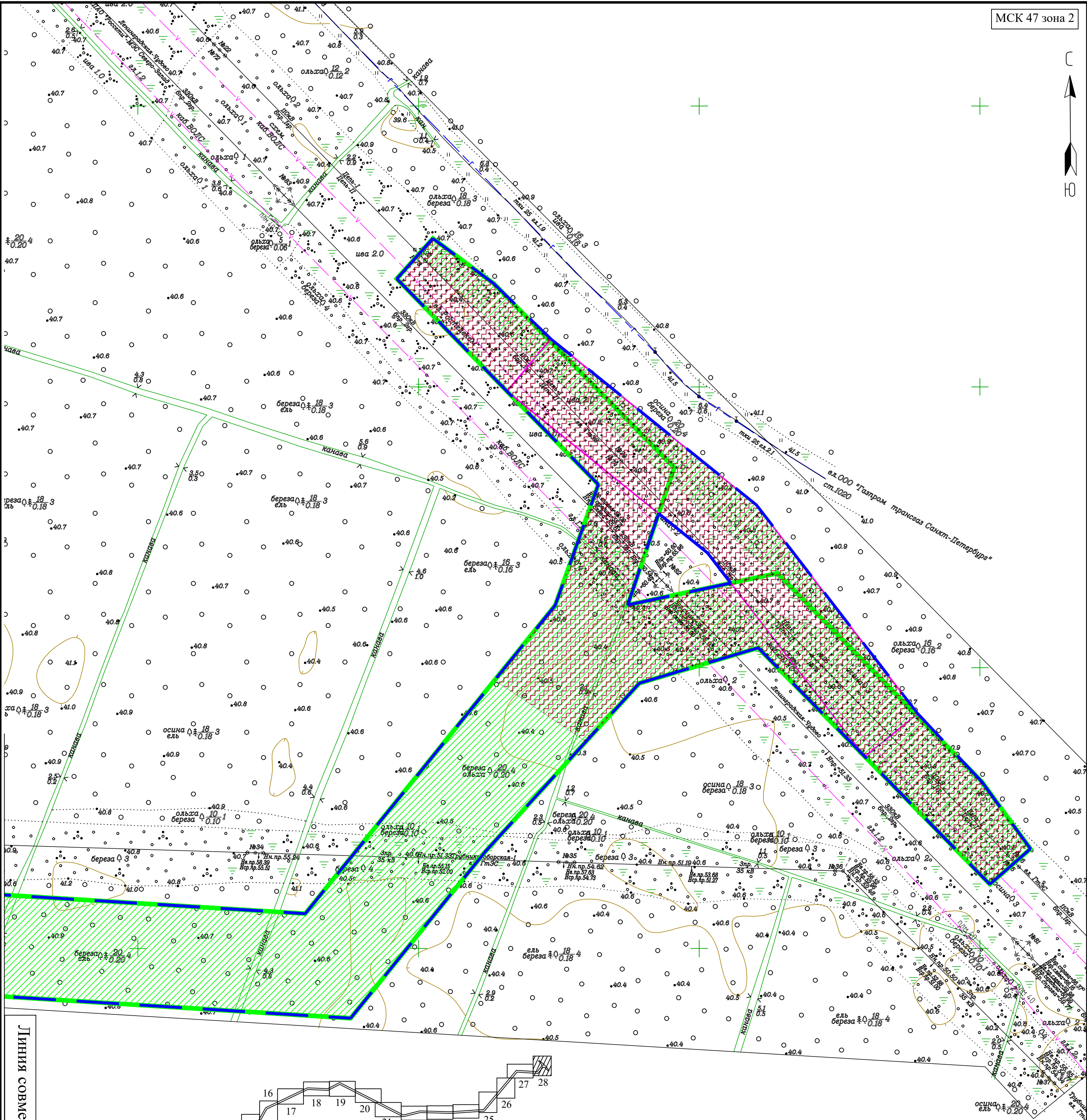
Условные обозначения

- границы территории, в отношении которой осуществляется подготовка проекта планировки
- границы зон планируемого размещения линейных объектов
- границы зон планируемого размещения линейных объектов, подлежащих реконструкции в связи с изменением их местоположения
- территории риска развития лесных пожаров
- зона возможного возникновения чрезвычайной ситуации техногенного характера в случае аварии на объектах электроэнергетики
- зона возможного затопления
- зона возможного возникновения чрезвычайной ситуации техногенного характера в случае аварии на газопроводах
- зона возможного возникновения чрезвычайной ситуации техногенного характера в случае аварии на объектах транспорта

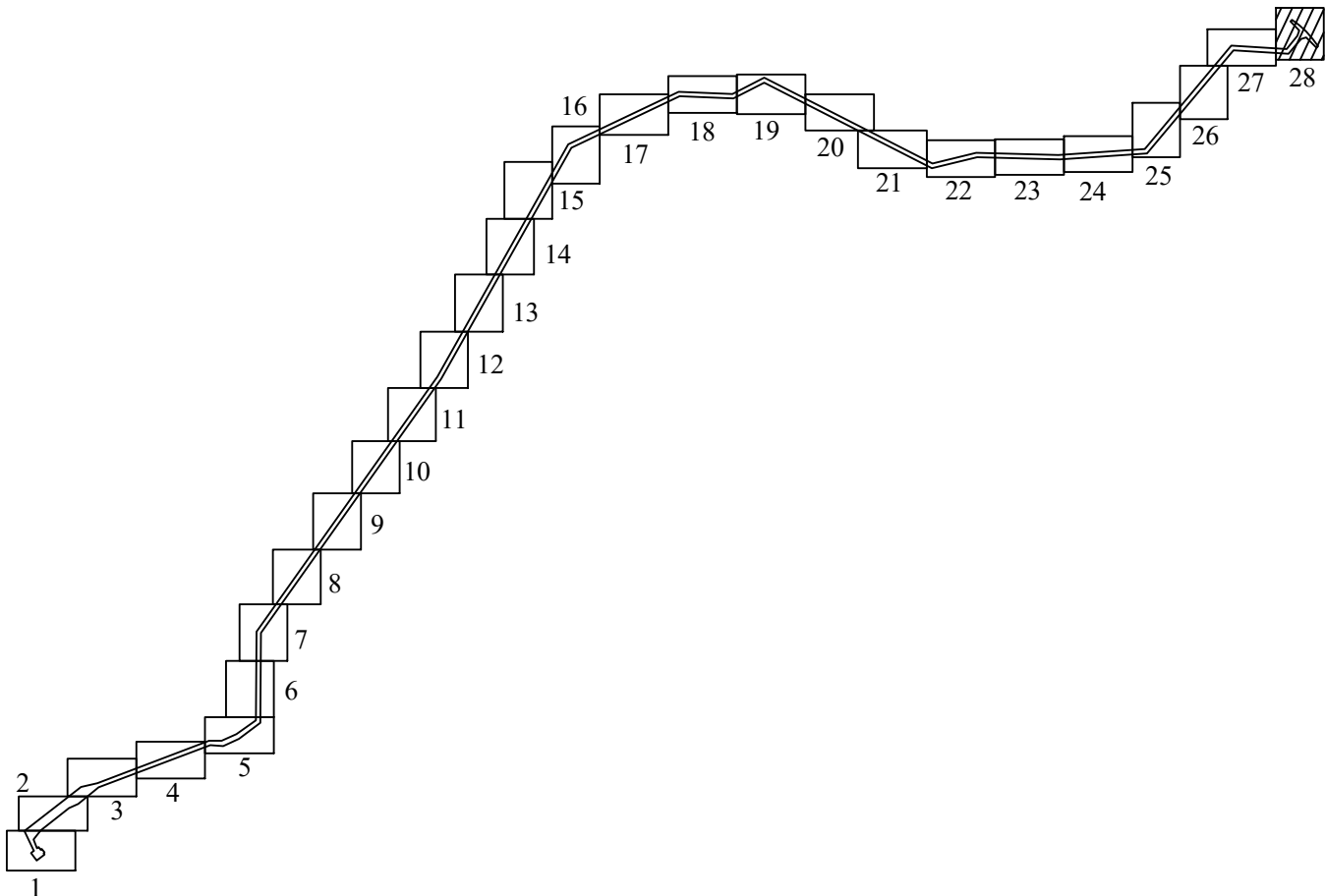


Согласовано:					
Взаим. инв. №					
Подп. и дата					
Инв. № подл.					

Изм.	Кол.уч.	Лист	№ док.	Подп.	Дата



Линия совмещения с листом 27



Условные обозначения

- границы территории, в отношении которой осуществляется подготовка проекта планировки
- границы зон планируемого размещения линейных объектов
- границы зон планируемого размещения линейных объектов, подлежащих реконструкции в связи с изменением их местоположения
- территории риска развития лесных пожаров
- зона возможного возникновения чрезвычайной ситуации техногенного характера в случае аварии на объектах электроэнергетики
- зона возможного затопления
- зона возможного возникновения чрезвычайной ситуации техногенного характера в случае аварии на газопроводах
- зона возможного возникновения чрезвычайной ситуации техногенного характера в случае аварии на объектах транспорта

Изм.	Код.уч.	Лист	№ док.	Подп.	Дата

546-ДПТ-3-5